

登記年月日：令和7年7月17日

これは図面に記録されている内容を証明した書面である。
令和7年7月18日 岐阜地方務局高山支局

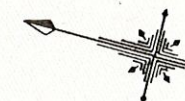
登記官

森本泰義



地番	512
土地の所在	高山市冬頭町

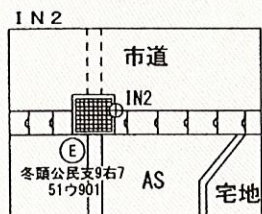
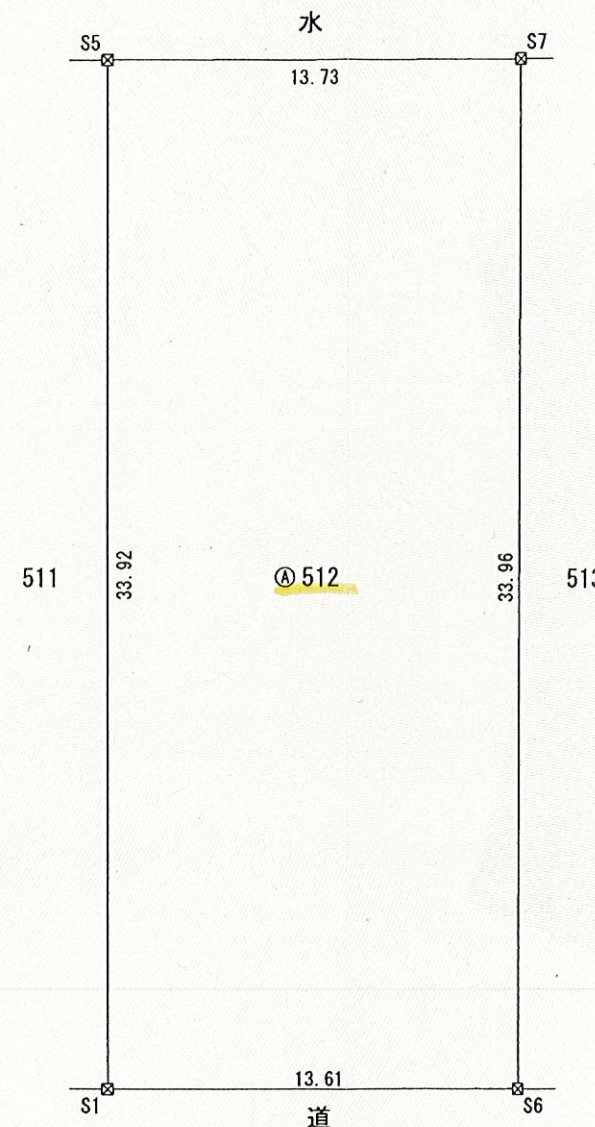
地積測量図



求積表

地番	㊤ 512			
NO	Xn	Yn	Xn · (Yn+1 - Yn-1)	距離
S1	125.337	94.113	-3672.624774	13.61
S6	112.184	97.613	4080.244264	33.96
S7	120.749	130.484	3538.187198	13.73
S5	134.008	126.915	-4874.004968	33.92
合計			-928.198280	
合計面積			464.0991400	
地積			464.09	m ²

地番	面積
㊤ 512	464.0991400 m ²



筆界引照点の表示 任意座標系

筆界引照点	IN1	X座標	124.879
		Y座標	91.393
筆の西側道路側溝端部 金属板			
筆界引照点	IN2	X座標	149.698
		Y座標	85.016
筆の北側道路側溝集水枡角 金属板			

筆界点	境界標の種類
田	コンクリート杭
区	プラスチック杭
口	境界プレート
⊗	金属板
⊙	刻印
○	木杭
▽	マーキング
---	計算点

測量年月日 令和7年6月24日 座標系 任意座標系

作成者	公益社団法人 岐阜県公共嘱託登記士 土地家屋調査士協会社員 土地家屋調査士 栗谷 一孝 (令和7年7月7日作製)	申請人	高山市長 田中明	縮尺	1/250
-----	--	-----	----------	----	-------

(岐阜県土地家屋調査士会)