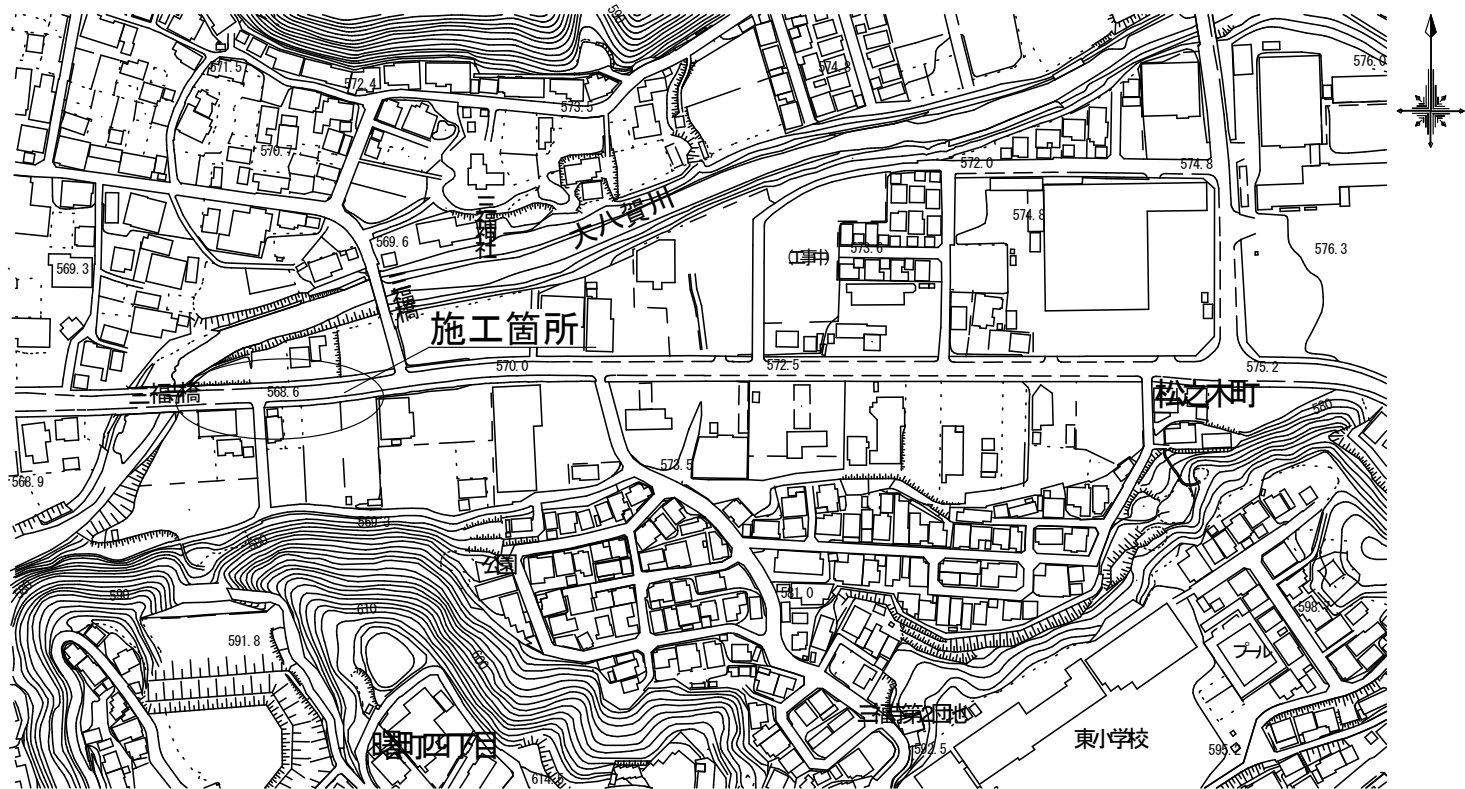
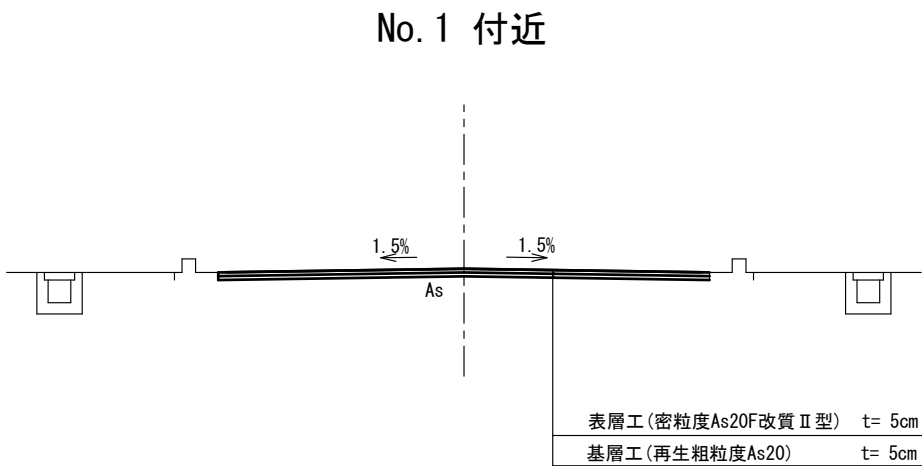


位置図・平面図・標準断面図

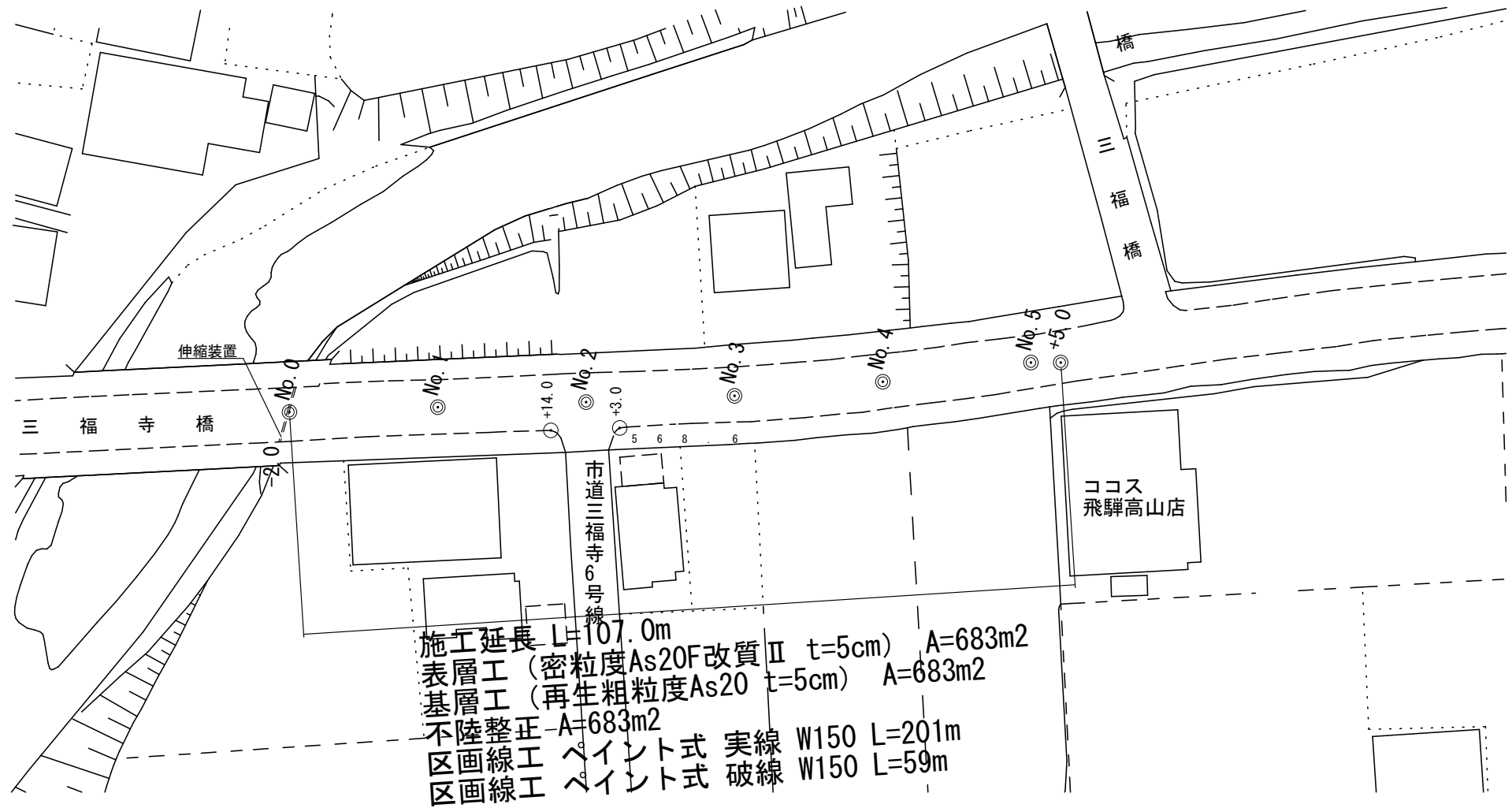
位置図 S=1:5000



標準断面図 S=1:100



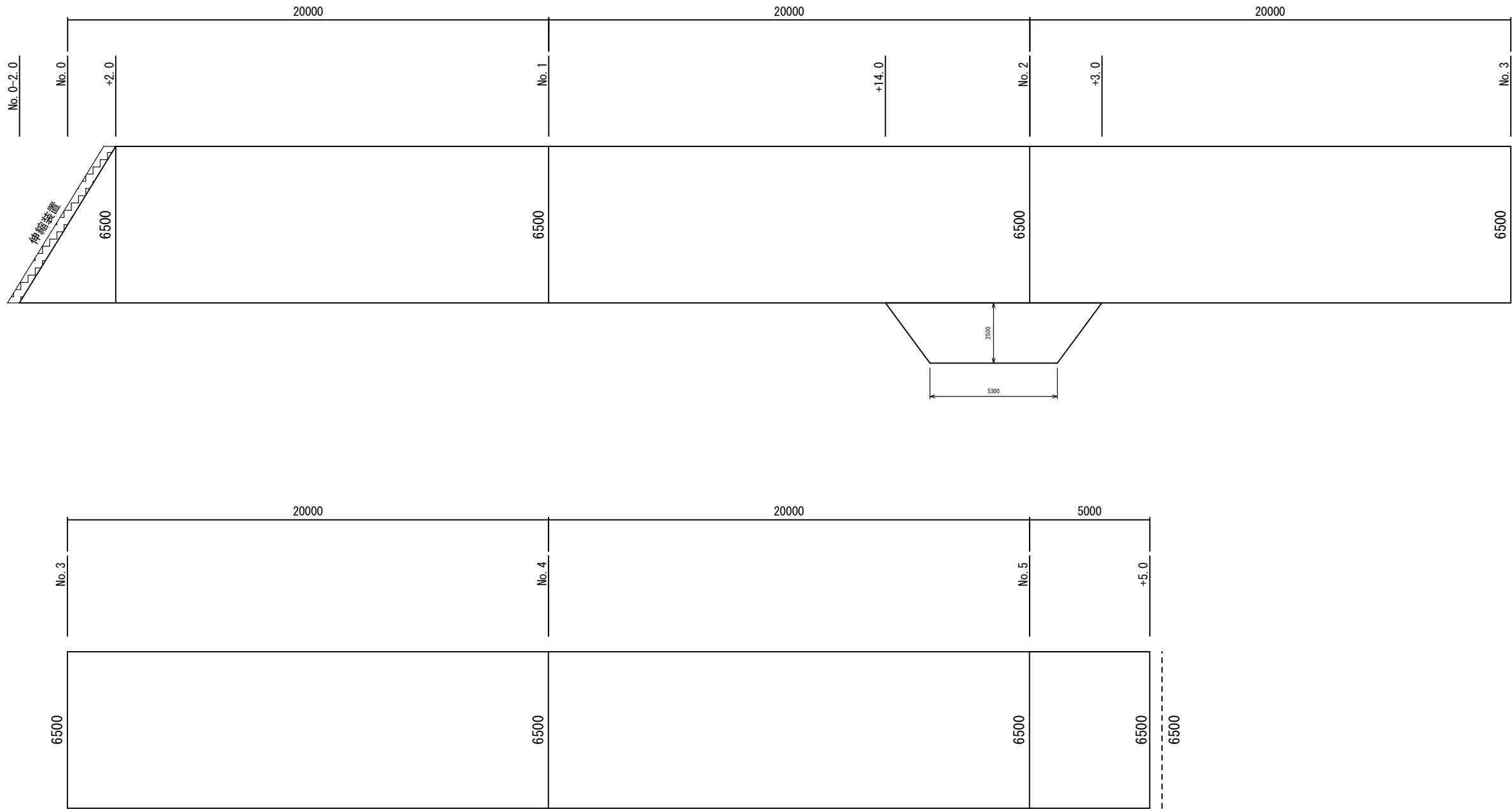
平面図 S=1:1000



工 事 名	令和8年度 市道 松之木合崎線舗装修繕工事		
施工箇所名	高山市三福寺町地内		
図面の種類	位置・平面・標準断面図		
縮 尺	図示	図 番	1 / 3
事務所名	高 山 市		

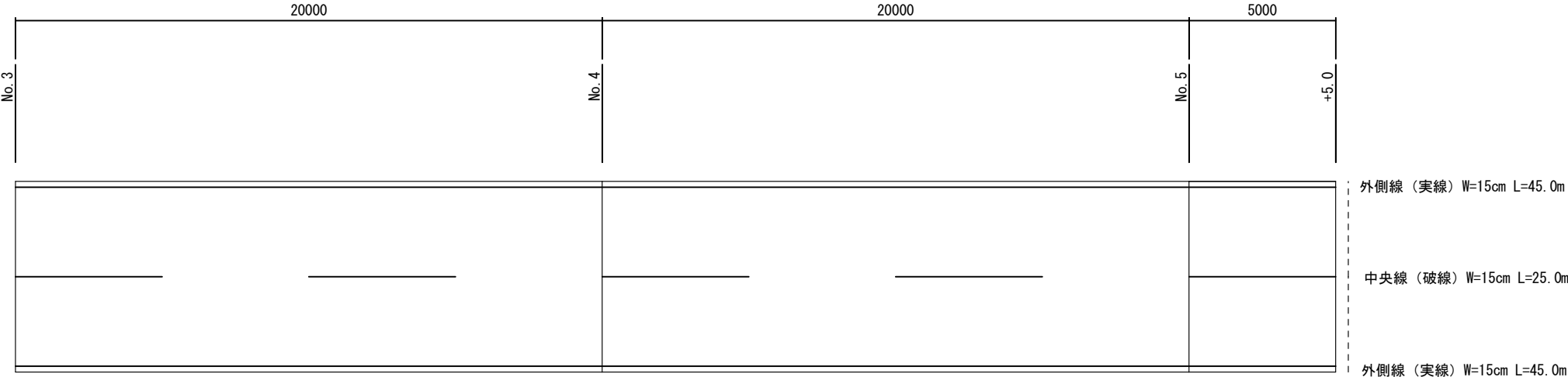
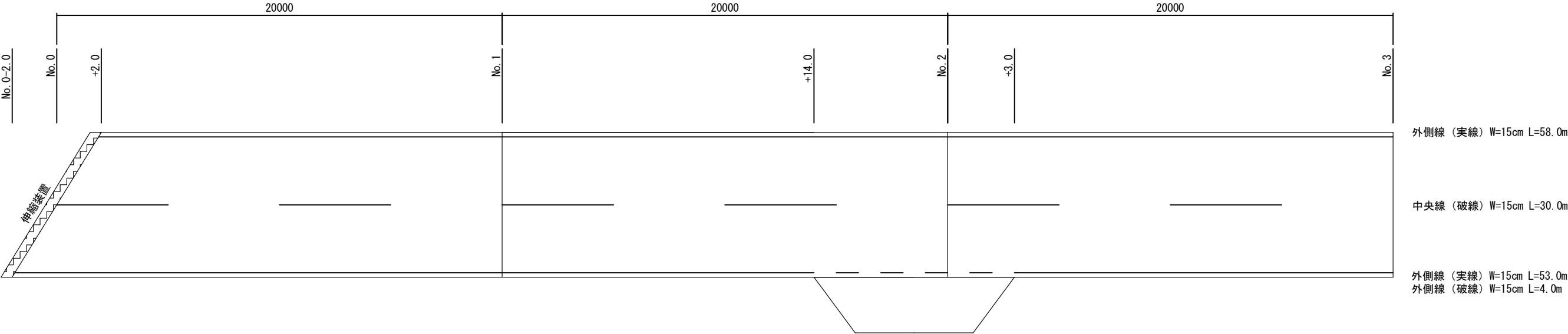
展開図 S=1:200

----- 舗装版切断



工 事 名	令和8年度 市道 松之木合崎線舗装修繕工事		
施工箇所名	高山市三福寺町地内		
図面の種類	展開図		
縮 尺	図示	図 番	2 / 3
事務所名	高 山 市		

区画線設置平面図 S=1:200



工 事 名	令和8年度 市道 松之木合崎線舗装修繕工事		
施工箇所名	高山市三福寺町地内		
図面の種類	区画線設置平面図		
縮 尺	図示	図 番	3 / 3
事務所名	高 山 市		