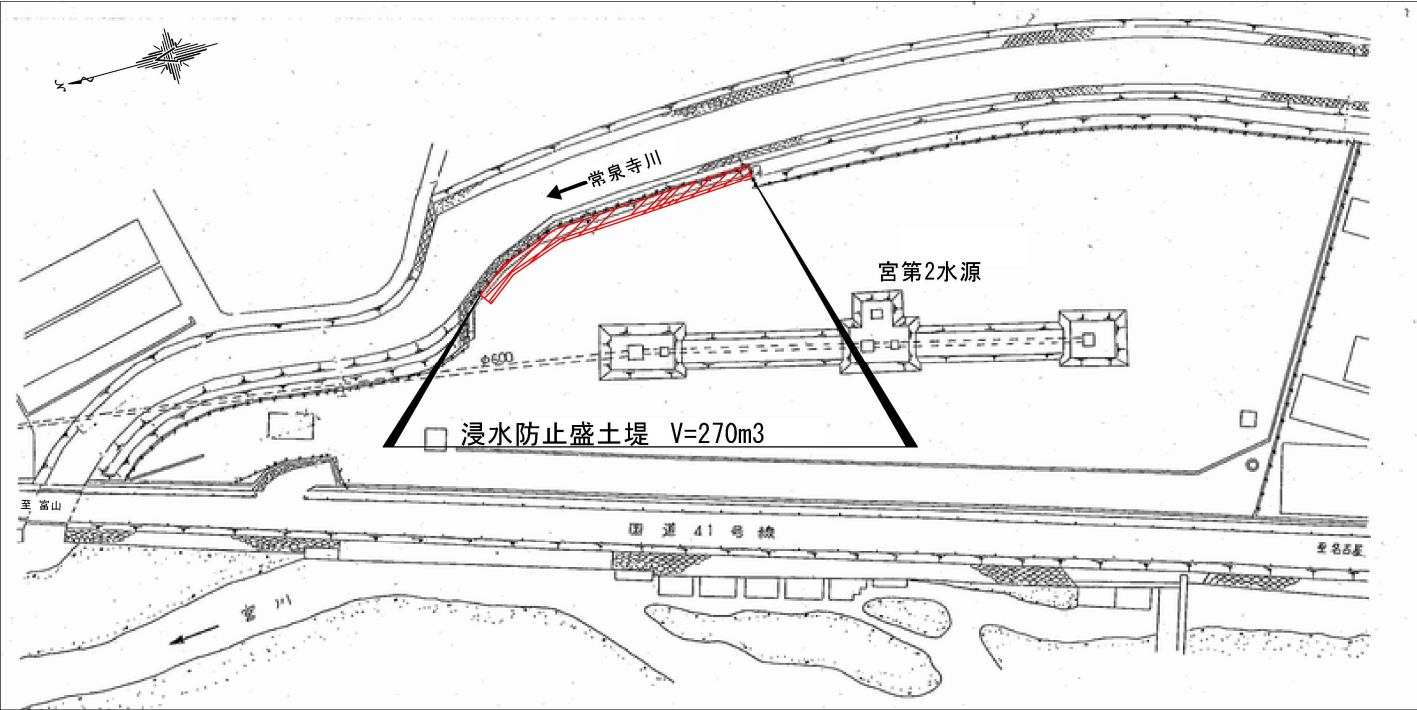


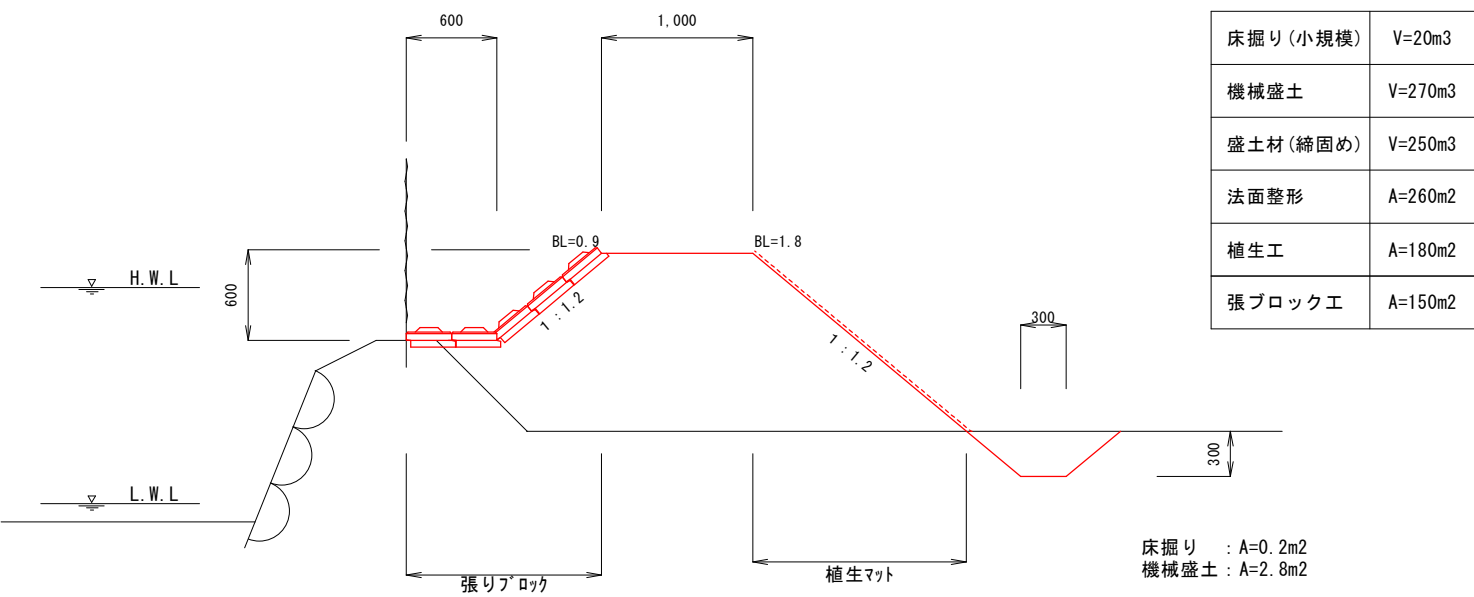
位置図 S=NoScale



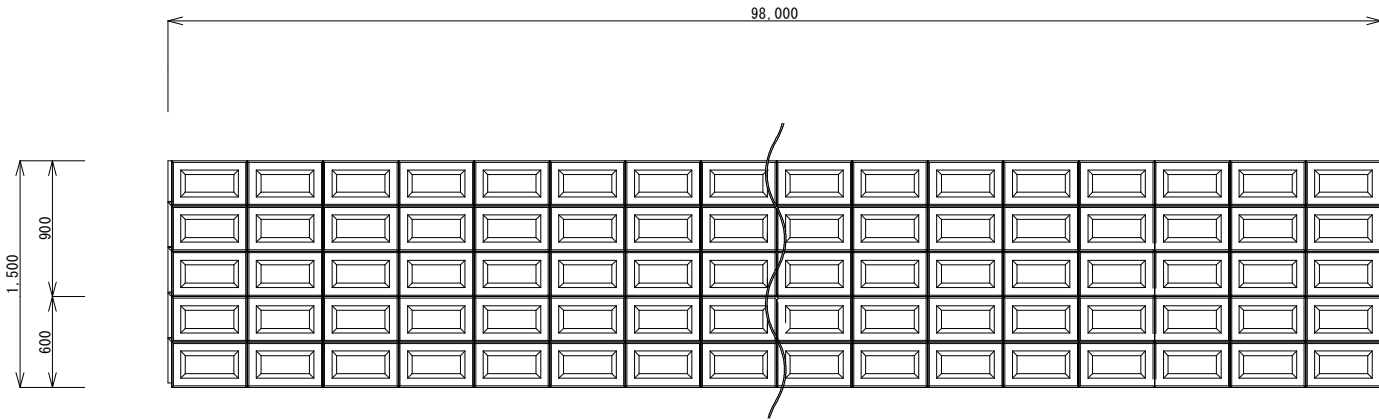
平面図 S=1 : 2500



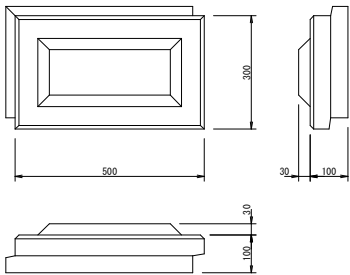
土工横断面図 S=1 : 50



張リブロック展開図 S=1 : 50



張リブロック構造図 S=1 : 20



工 事 名	宮第2水源浸水対策工事		
工事場所	高山市 一之宮町 地内		
縮 尺	図 示	番 号	1-1
設計年月日	R7.9月	工事番号	07原水第603号
整理番号	07水上第125号		岩田 睦生
高 山 市 上 水 道 課			