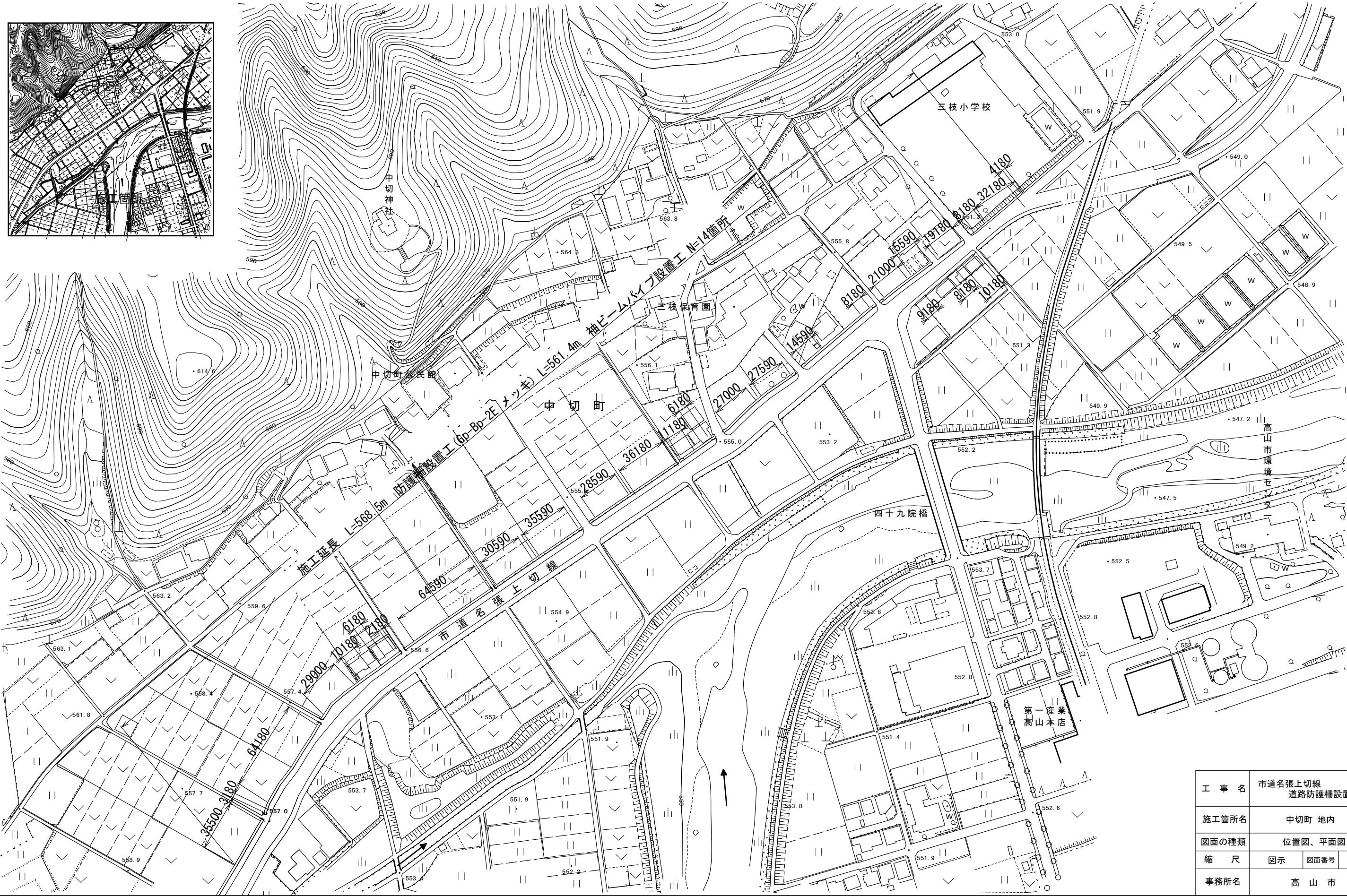
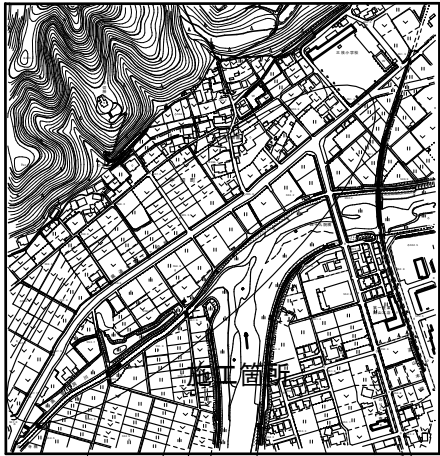
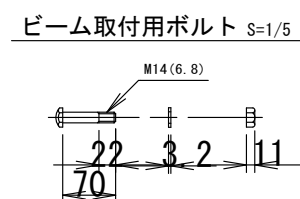
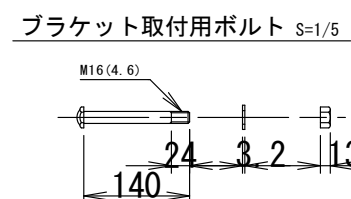
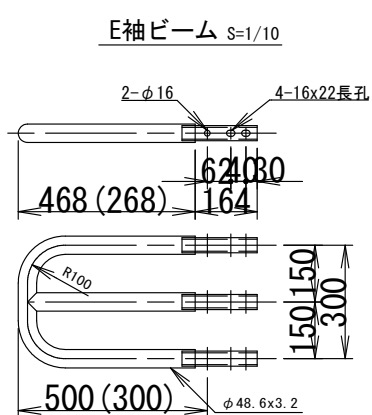
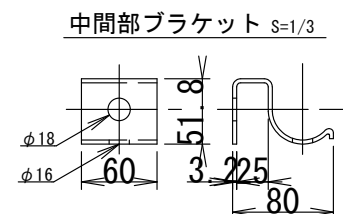
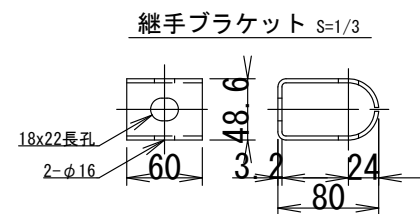
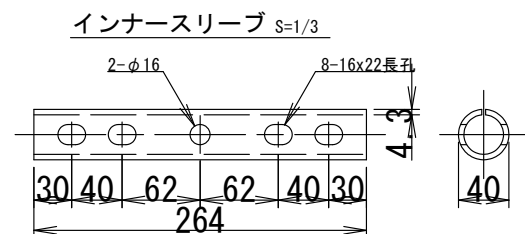
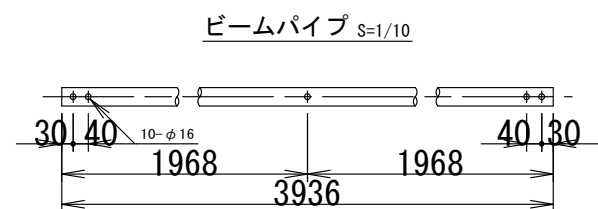
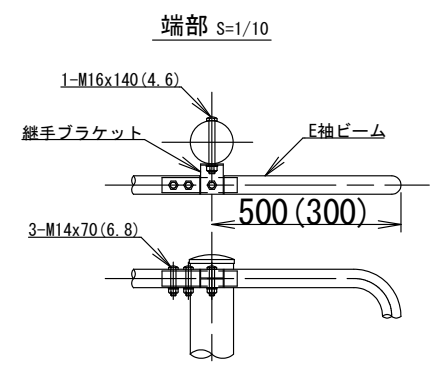
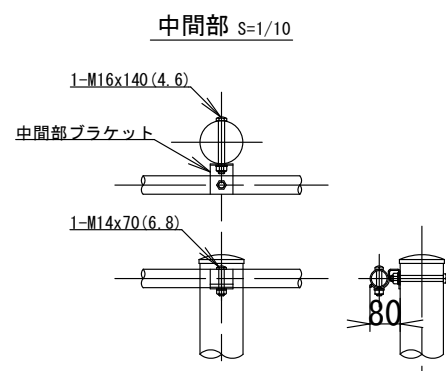
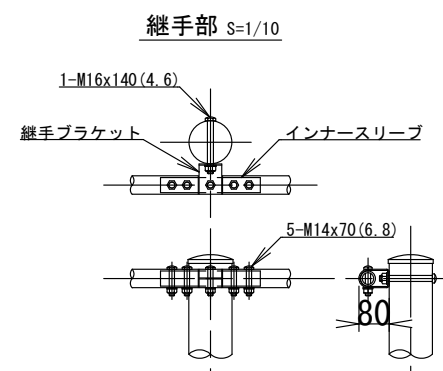
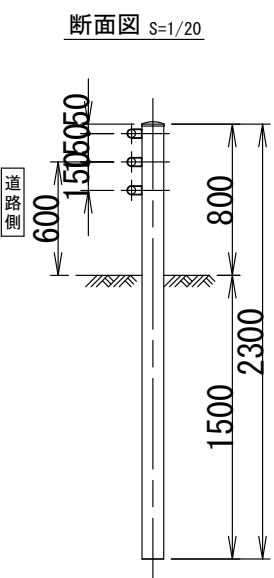
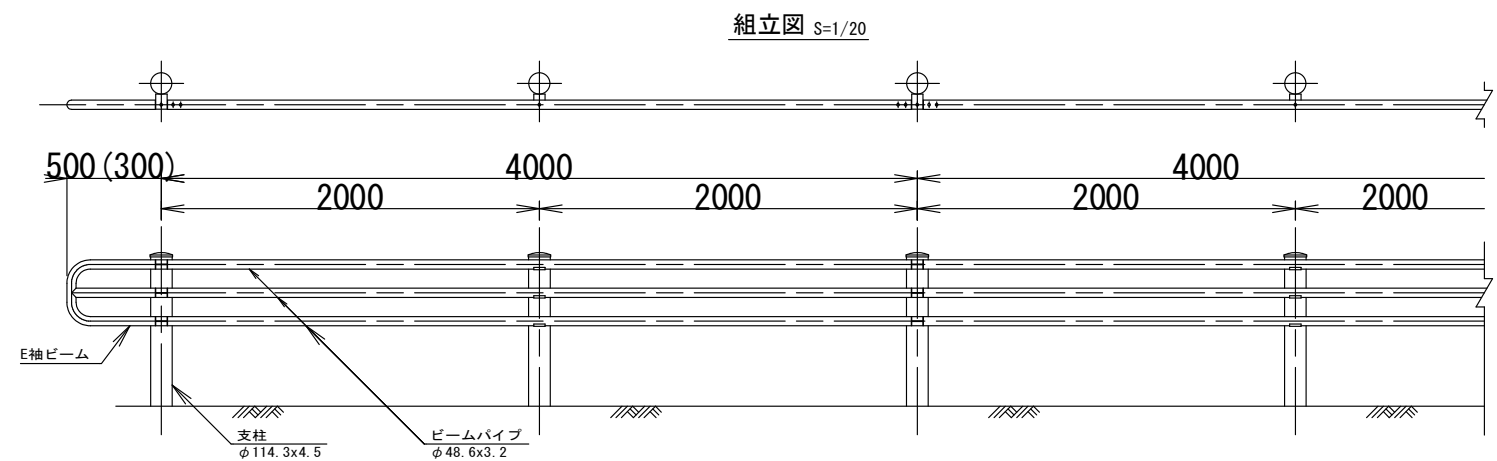


平面図 S=1:2500



工 事 名	市道名張上切線 道路防護柵設置工事		
施工箇所名	中切町 地内		
図面の種類	位置図、平面図		
縮 尺	図示	図面番号	1/2
事務所名	高 山 市		

構造図 S=1:50



アスファルト削孔 N=312孔
アスファルト積込・運搬 $0.057 \times 0.057 \times 3.14 \times 0.03 \times 312 \text{孔} = 0.1 \text{m}^3$
アスファルト処分 $0.095 \times 2.35 = 0.2 \text{t}$

工事名	市道名張上切線 道路防護柵設置工事		
施工箇所名	中切町 地内		
図面の種類	構造図		
縮尺	図示	図面番号	2/2
事務所名	高山市		