


令和3年度

高山市内における積雪深の測定結果

測定時間は午前8時30分

単位:cm

	警戒 積雪深	11月22日	11月23日	11月24日	11月25日	11月26日	11月27日
高山	60	0 ( 0 )	0 ( 0 )	0 ( 0 )	0 ( 0 )	0 ( 0 )	0 ( 0 )
丹生川	60	0 ( 0 )	0 ( 0 )	0 ( 0 )	0 ( 0 )	0 ( 0 )	0 ( 0 )
清見	90	0 ( 0 )	0 ( 0 )	0 ( 0 )	0 ( 0 )	0 ( 0 )	1 ( 1 )
荘川	150	0 ( 0 )	0 ( 0 )	5 ( 5 )	0 ( -5 )	0 ( 0 )	3 ( 3 )
一之宮	60	0 ( 0 )	0 ( 0 )	0 ( 0 )	0 ( 0 )	0 ( 0 )	0 ( 0 )
久々野	60	0 ( 0 )	0 ( 0 )	0 ( 0 )	0 ( 0 )	0 ( 0 )	0 ( 0 )
朝日	60	0 ( 0 )	0 ( 0 )	0 ( 0 )	0 ( 0 )	0 ( 0 )	0 ( 0 )
高根	90	0 ( 0 )	0 ( 0 )	4 ( 4 )	2 ( -2 )	0 ( -2 )	2 ( 2 )
国府	60	0 ( 0 )	0 ( 0 )	0 ( 0 )	0 ( 0 )	0 ( 0 )	0 ( 0 )
上宝	150	0 ( 0 )	0 ( 0 )	0 ( 0 )	0 ( 0 )	0 ( 0 )	2 ( 2 )

 警戒積雪深に達しているもの。

( )内は、前日データからの増減


令和3年度

高山市内における積雪深の測定結果

測定時間は午前8時30分

単位:cm

	警戒 積雪深	11月28日	11月29日	11月30日	12月1日	12月2日	12月3日	12月4日
高山	60	0 ( 0 )	0 ( 0 )	0 ( 0 )	0 ( 0 )	0 ( 0 )	0 ( 0 )	0 ( 0 )
丹生川	60	0 ( 0 )	0 ( 0 )	0 ( 0 )	0 ( 0 )	0 ( 0 )	0 ( 0 )	0 ( 0 )
清見	90	2 ( 1 )	0 ( -2 )	0 ( 0 )	0 ( 0 )	0 ( 0 )	0 ( 0 )	0 ( 0 )
荘川	150	4 ( 1 )	0 ( -4 )	0 ( 0 )	0 ( 0 )	6 ( 6 )	0 ( -6 )	0 ( 0 )
一之宮	60	0 ( 0 )	0 ( 0 )	0 ( 0 )	0 ( 0 )	0 ( 0 )	0 ( 0 )	0 ( 0 )
久々野	60	1 ( 1 )	0 ( -1 )	0 ( 0 )	0 ( 0 )	0 ( 0 )	0 ( 0 )	0 ( 0 )
朝日	60	0 ( 0 )	0 ( 0 )	0 ( 0 )	0 ( 0 )	0 ( 0 )	0 ( 0 )	0 ( 0 )
高根	90	6 ( 4 )	3 ( -3 )	3 ( 0 )	0 ( -3 )	3 ( 3 )	3 ( 0 )	1 ( -2 )
国府	60	0 ( 0 )	0 ( 0 )	0 ( 0 )	0 ( 0 )	0 ( 0 )	0 ( 0 )	0 ( 0 )
上宝	150	2 ( 0 )	0 ( -2 )	0 ( 0 )	0 ( 0 )	7 ( 7 )	0 ( -7 )	0 ( 0 )

 警戒積雪深に達しているもの。

( )内は、前日データからの増減


令和3年度

高山市内における積雪深の測定結果

測定時間は午前8時30分

単位:cm

	警戒 積雪深	12月5日	12月6日	12月7日	12月8日	12月9日	12月10日	12月11日
高山	60	0 ( 0 )	0 ( 0 )	0 ( 0 )	0 ( 0 )	0 ( 0 )	0 ( 0 )	0 ( 0 )
丹生川	60	0 ( 0 )	0 ( 0 )	0 ( 0 )	0 ( 0 )	0 ( 0 )	0 ( 0 )	0 ( 0 )
清見	90	0 ( 0 )	0 ( 0 )	0 ( 0 )	0 ( 0 )	0 ( 0 )	0 ( 0 )	0 ( 0 )
荘川	150	0 ( 0 )	0 ( 0 )	0 ( 0 )	0 ( 0 )	0 ( 0 )	0 ( 0 )	0 ( 0 )
一之宮	60	0 ( 0 )	0 ( 0 )	0 ( 0 )	0 ( 0 )	0 ( 0 )	0 ( 0 )	0 ( 0 )
久々野	60	0 ( 0 )	0 ( 0 )	0 ( 0 )	0 ( 0 )	0 ( 0 )	0 ( 0 )	0 ( 0 )
朝日	60	0 ( 0 )	0 ( 0 )	0 ( 0 )	0 ( 0 )	0 ( 0 )	0 ( 0 )	0 ( 0 )
高根	90	1 ( 0 )	0 ( -1 )	0 ( 0 )	0 ( 0 )	0 ( 0 )	0 ( 0 )	0 ( 0 )
国府	60	0 ( 0 )	0 ( 0 )	0 ( 0 )	0 ( 0 )	0 ( 0 )	0 ( 0 )	0 ( 0 )
上宝	150	0 ( 0 )	0 ( 0 )	0 ( 0 )	0 ( 0 )	0 ( 0 )	0 ( 0 )	0 ( 0 )

 警戒積雪深に達しているもの。

( )内は、前日データからの増減


令和3年度

高山市内における積雪深の測定結果

測定時間は午前8時30分

単位:cm

	警戒 積雪深	12月12日	12月13日	12月14日	12月15日	12月16日	12月17日	12月18日
高山	60	0 ( 0 )	0 ( 0 )	0 ( 0 )	0 ( 0 )	0 ( 0 )	0 ( 0 )	8 ( 8 )
丹生川	60	0 ( 0 )	0 ( 0 )	0 ( 0 )	0 ( 0 )	0 ( 0 )	0 ( 0 )	4 ( 4 )
清見	90	0 ( 0 )	0 ( 0 )	0 ( 0 )	0 ( 0 )	0 ( 0 )	0 ( 0 )	7 ( 7 )
荘川	150	0 ( 0 )	0 ( 0 )	0 ( 0 )	0 ( 0 )	0 ( 0 )	0 ( 0 )	15 ( 15 )
一之宮	60	0 ( 0 )	0 ( 0 )	0 ( 0 )	0 ( 0 )	0 ( 0 )	0 ( 0 )	9 ( 9 )
久々野	60	0 ( 0 )	0 ( 0 )	0 ( 0 )	0 ( 0 )	0 ( 0 )	0 ( 0 )	7 ( 7 )
朝日	60	0 ( 0 )	0 ( 0 )	0 ( 0 )	0 ( 0 )	0 ( 0 )	0 ( 0 )	5 ( 5 )
高根	90	0 ( 0 )	0 ( 0 )	0 ( 0 )	0 ( 0 )	0 ( 0 )	0 ( 0 )	8 ( 8 )
国府	60	0 ( 0 )	0 ( 0 )	0 ( 0 )	0 ( 0 )	0 ( 0 )	0 ( 0 )	16 ( 16 )
上宝	150	0 ( 0 )	0 ( 0 )	0 ( 0 )	0 ( 0 )	0 ( 0 )	0 ( 0 )	15 ( 15 )

 警戒積雪深に達しているもの。

( )内は、前日データからの増減


令和3年度

高山市内における積雪深の測定結果

測定時間は午前8時30分

単位:cm

	警戒 積雪深	12月19日	12月20日	12月21日	12月22日	12月23日	12月24日	12月25日
高山	60	5 ( -3 )	19 ( 14 )	2 ( -17 )	0 ( -2 )	0 ( 0 )	0 ( 0 )	0 ( 0 )
丹生川	60	4 ( 0 )	16 ( 12 )	7 ( -9 )	0 ( -7 )	0 ( 0 )	0 ( 0 )	0 ( 0 )
清見	90	6 ( -1 )	25 ( 19 )	10 ( -15 )	3 ( -7 )	0 ( -3 )	0 ( 0 )	1 ( 1 )
荘川	150	27 ( 12 )	51 ( 24 )	38 ( -13 )	25 ( -13 )	15 ( -10 )	12 ( -3 )	8 ( -4 )
一之宮	60	10 ( 1 )	10 ( 0 )	0 ( -10 )	0 ( 0 )	0 ( 0 )	0 ( 0 )	0 ( 0 )
久々野	60	7 ( 0 )	14 ( 7 )	1 ( -13 )	0 ( -1 )	0 ( 0 )	0 ( 0 )	0 ( 0 )
朝日	60	6 ( 1 )	16 ( 10 )	3 ( -13 )	0 ( -3 )	0 ( 0 )	0 ( 0 )	0 ( 0 )
高根	90	10 ( 2 )	18 ( 8 )	18 ( 0 )	5 ( -13 )	0 ( -5 )	0 ( 0 )	1 ( 1 )
国府	60	6 ( -10 )	30 ( 24 )	10 ( -20 )	3 ( -7 )	1 ( -2 )	0 ( -1 )	0 ( 0 )
上宝	150	20 ( 5 )	37 ( 17 )	22 ( -15 )	8 ( -14 )	5 ( -3 )	5 ( 0 )	0 ( -5 )

 警戒積雪深に達しているもの。

( )内は、前日データからの増減


令和3年度

高山市内における積雪深の測定結果

測定時間は午前8時30分

単位:cm

	警戒 積雪深	12月26日	12月27日	12月28日	12月29日	12月30日	12月31日	1月1日
高山	60	1 ( 1 )	8 ( 7 )	22 ( 14 )	11 ( -11 )	9 ( -2 )	32 ( 23 )	42 ( 10 )
丹生川	60	0 ( 0 )	11 ( 11 )	21 ( 10 )	28 ( 7 )	28 ( 0 )	35 ( 7 )	45 ( 10 )
清見	90	1 ( 0 )	11 ( 10 )	25 ( 14 )	20 ( -5 )	24 ( 4 )	50 ( 26 )	60 ( 10 )
荘川	150	10 ( 2 )	17 ( 7 )	33 ( 16 )	27 ( -6 )	36 ( 9 )	78 ( 42 )	83 ( 5 )
一之宮	60	0 ( 0 )	6 ( 6 )	16 ( 10 )	5 ( -11 )	0 ( -5 )	30 ( 30 )	49 ( 19 )
久々野	60	0 ( 0 )	7 ( 7 )	15 ( 8 )	9 ( -6 )	4 ( -5 )	21 ( 17 )	44 ( 23 )
朝日	60	5 ( 5 )	11 ( 6 )	20 ( 9 )	13 ( -7 )	11 ( -2 )	33 ( 22 )	45 ( 12 )
高根	90	2 ( 1 )	7 ( 5 )	27 ( 20 )	20 ( -7 )	21 ( 1 )	44 ( 23 )	52 ( 8 )
国府	60	1 ( 1 )	15 ( 14 )	35 ( 20 )	20 ( -15 )	15 ( -5 )	38 ( 23 )	55 ( 17 )
上宝	150	3 ( 3 )	18 ( 15 )	35 ( 17 )	27 ( -8 )	18 ( -9 )	30 ( 12 )	50 ( 20 )

 警戒積雪深に達しているもの。

( )内は、前日データからの増減


令和3年度

高山市内における積雪深の測定結果

測定時間は午前8時30分

単位:cm

	警戒 積雪深	1月2日	1月3日	1月4日	1月5日	1月6日	1月7日	1月8日
高山	60	32 ( -10 )	36 ( 4 )	30 ( -6 )	29 ( -1 )	25 ( -4 )	31 ( 6 )	23 ( -8 )
丹生川	60	40 ( -5 )	45 ( 5 )	35 ( -10 )	35 ( 0 )	33 ( -2 )	32 ( -1 )	31 ( -1 )
清見	90	58 ( -2 )	68 ( 10 )	65 ( -3 )	66 ( 1 )	63 ( -3 )	57 ( -6 )	55 ( -2 )
荘川	150	69 ( -14 )	70 ( 1 )	85 ( 15 )	80 ( -5 )	70 ( -10 )	68 ( -2 )	64 ( -4 )
一之宮	60	35 ( -14 )	40 ( 5 )	28 ( -12 )	35 ( 7 )	27 ( -8 )	26 ( -1 )	23 ( -3 )
久々野	60	29 ( -15 )	32 ( 3 )	21 ( -11 )	33 ( 12 )	24 ( -9 )	23 ( -1 )	22 ( -1 )
朝日	60	38 ( -7 )	36 ( -2 )	35 ( -1 )	35 ( 0 )	30 ( -5 )	30 ( 0 )	25 ( -5 )
高根	90	45 ( -7 )	48 ( 3 )	54 ( 6 )	55 ( 1 )	48 ( -7 )	50 ( 2 )	45 ( -5 )
国府	60	45 ( -10 )	53 ( 8 )	55 ( 2 )	53 ( -2 )	45 ( -8 )	50 ( 5 )	43 ( -7 )
上宝	150	42 ( -8 )	58 ( 16 )	58 ( 0 )	60 ( 2 )	60 ( 0 )	60 ( 0 )	50 ( -10 )

 警戒積雪深に達しているもの。

( )内は、前日データからの増減


令和3年度

高山市内における積雪深の測定結果

測定時間は午前8時30分

単位:cm

	警戒 積雪深	1月9日	1月10日	1月11日	1月12日	1月13日	1月14日	1月15日
高山	60	22 ( -1 )	19 ( -3 )	16 ( -3 )	26 ( 10 )	26 ( 0 )	55 ( 29 )	46 ( -9 )
丹生川	60	30 ( -1 )	25 ( -5 )	24 ( -1 )	30 ( 6 )	30 ( 0 )	54 ( 24 )	52 ( -2 )
清見	90	62 ( 7 )	48 ( -14 )	45 ( -3 )	56 ( 11 )	54 ( -2 )	85 ( 31 )	80 ( -5 )
莊川	150	62 ( -2 )	58 ( -4 )	53 ( -5 )	69 ( 16 )	65 ( -4 )	110 ( 45 )	105 ( -5 )
一之宮	60	16 ( -7 )	16 ( 0 )	13 ( -3 )	23 ( 10 )	25 ( 2 )	52 ( 27 )	55 ( 3 )
久々野	60	18 ( -4 )	13 ( -5 )	10 ( -3 )	19 ( 9 )	15 ( -4 )	45 ( 30 )	36 ( -9 )
朝日	60	25 ( 0 )	22 ( -3 )	20 ( -2 )	27 ( 7 )	25 ( -2 )	48 ( 23 )	39 ( -9 )
高根	90	45 ( 0 )	40 ( -5 )	38 ( -2 )	48 ( 10 )	48 ( 0 )	70 ( 22 )	66 ( -4 )
国府	60	41 ( -2 )	38 ( -3 )	35 ( -3 )	50 ( 15 )	48 ( -2 )	83 ( 35 )	72 ( -11 )
上宝	150	48 ( -2 )	43 ( -5 )	38 ( -5 )	55 ( 17 )	53 ( -2 )	74 ( 21 )	80 ( 6 )

 警戒積雪深に達しているもの。

( )内は、前日データからの増減




令和3年度

高山市内における積雪深の測定結果

測定時間は午前8時30分

単位:cm

	警戒 積雪深	1月16日	1月17日	1月18日	1月19日	1月20日	1月21日	1月22日
高山	60	35 ( -11 )	40 ( 5 )	42 ( 2 )	39 ( -3 )	38 ( -1 )	38 ( 0 )	36 ( -2 )
丹生川	60	43 ( -9 )	45 ( 2 )	49 ( 4 )	45 ( -4 )	49 ( 4 )	46 ( -3 )	43 ( -3 )
清見	90	70 ( -10 )	75 ( 5 )	75 ( 0 )	73 ( -2 )	74 ( 1 )	74 ( 0 )	70 ( -4 )
莊川	150	95 ( -10 )	96 ( 1 )	90 ( -6 )	90 ( 0 )	98 ( 8 )	95 ( -3 )	90 ( -5 )
一之宮	60	40 ( -15 )	38 ( -2 )	38 ( 0 )	40 ( 2 )	42 ( 2 )	38 ( -4 )	37 ( -1 )
久々野	60	29 ( -7 )	29 ( 0 )	23 ( -6 )	30 ( 7 )	28 ( -2 )	29 ( 1 )	27 ( -2 )
朝日	60	37 ( -2 )	38 ( 1 )	42 ( 4 )	40 ( -2 )	38 ( -2 )	39 ( 1 )	37 ( -2 )
高根	90	62 ( -4 )	65 ( 3 )	68 ( 3 )	69 ( 1 )	68 ( -1 )	68 ( 0 )	66 ( -2 )
国府	60	60 ( -12 )	65 ( 5 )	67 ( 2 )	65 ( -2 )	62 ( -3 )	65 ( 3 )	63 ( -2 )
上宝	150	75 ( -5 )	75 ( 0 )	71 ( -4 )	68 ( -3 )	62 ( -6 )	68 ( 6 )	65 ( -3 )

 警戒積雪深に達しているもの。

( )内は、前日データからの増減


令和3年度

高山市内における積雪深の測定結果

測定時間は午前8時30分

単位:cm

	警戒 積雪深	1月23日	1月24日	1月25日	1月26日	1月27日	1月28日	1月29日
高山	60	34 ( -2 )	34 ( 0 )	29 ( -5 )	27 ( -2 )	24 ( -3 )	23 ( -1 )	22 ( -1 )
丹生川	60	41 ( -2 )	41 ( 0 )	37 ( -4 )	36 ( -1 )	34 ( -2 )	34 ( 0 )	34 ( 0 )
清見	90	65 ( -5 )	64 ( -1 )	61 ( -3 )	57 ( -4 )	54 ( -3 )	53 ( -1 )	52 ( -1 )
荘川	150	83 ( -7 )	80 ( -3 )	78 ( -2 )	78 ( 0 )	72 ( -6 )	69 ( -3 )	65 ( -4 )
一之宮	60	34 ( -3 )	32 ( -2 )	30 ( -2 )	25 ( -5 )	22 ( -3 )	18 ( -4 )	18 ( 0 )
久々野	60	27 ( 0 )	26 ( -1 )	24 ( -2 )	22 ( -2 )	14 ( -8 )	14 ( 0 )	14 ( 0 )
朝日	60	34 ( -3 )	35 ( 1 )	33 ( -2 )	30 ( -3 )	25 ( -5 )	25 ( 0 )	23 ( -2 )
高根	90	65 ( -1 )	66 ( 1 )	67 ( 1 )	60 ( -7 )	56 ( -4 )	55 ( -1 )	55 ( 0 )
国府	60	63 ( 0 )	59 ( -4 )	55 ( -4 )	55 ( 0 )	48 ( -7 )	45 ( -3 )	45 ( 0 )
上宝	150	59 ( -6 )	58 ( -1 )	58 ( 0 )	53 ( -5 )	49 ( -4 )	47 ( -2 )	47 ( 0 )

 警戒積雪深に達しているもの。

( )内は、前日データからの増減


令和3年度

高山市内における積雪深の測定結果

測定時間は午前8時30分

単位:cm

	警戒 積雪深	1月30日	1月31日	2月1日	2月2日	2月3日	2月4日	2月5日
高山	60	21 ( -1 )	20 ( -1 )	21 ( 1 )	36 ( 15 )	29 ( -7 )	25 ( -4 )	23 ( -2 )
丹生川	60	33 ( -1 )	32 ( -1 )	30 ( -2 )	47 ( 17 )	44 ( -3 )	43 ( -1 )	44 ( 1 )
清見	90	52 ( 0 )	50 ( -2 )	50 ( 0 )	65 ( 15 )	68 ( 3 )	60 ( -8 )	63 ( 3 )
荘川	150	61 ( -4 )	60 ( -1 )	60 ( 0 )	90 ( 30 )	87 ( -3 )	77 ( -10 )	75 ( -2 )
一之宮	60	18 ( 0 )	15 ( -3 )	13 ( -2 )	30 ( 17 )	20 ( -10 )	18 ( -2 )	19 ( 1 )
久々野	60	15 ( 1 )	13 ( -2 )	15 ( 2 )	23 ( 8 )	19 ( -4 )	15 ( -4 )	16 ( 1 )
朝日	60	24 ( 1 )	23 ( -1 )	23 ( 0 )	36 ( 13 )	28 ( -8 )	28 ( 0 )	28 ( 0 )
高根	90	54 ( -1 )	52 ( -2 )	53 ( 1 )	64 ( 11 )	65 ( 1 )	66 ( 1 )	66 ( 0 )
国府	60	43 ( -2 )	42 ( -1 )	44 ( 2 )	62 ( 18 )	58 ( -4 )	50 ( -8 )	50 ( 0 )
上宝	150	45 ( -2 )	43 ( -2 )	45 ( 2 )	49 ( 4 )	53 ( 4 )	49 ( -4 )	52 ( 3 )

 警戒積雪深に達しているもの。

( )内は、前日データからの増減


令和3年度

高山市内における積雪深の測定結果

測定時間は午前8時30分

単位:cm

	警戒 積雪深	2月6日	2月7日	2月8日	2月9日	2月10日	2月11日	2月12日
高山	60	36 ( 13 )	40 ( 4 )	28 ( -12 )	24 ( -4 )	22 ( -2 )	38 ( 16 )	27 ( -11 )
丹生川	60	52 ( 8 )	52 ( 0 )	49 ( -3 )	46 ( -3 )	45 ( -1 )	54 ( 9 )	58 ( 4 )
清見	90	75 ( 12 )	82 ( 7 )	69 ( -13 )	63 ( -6 )	60 ( -3 )	70 ( 10 )	60 ( -10 )
荘川	150	91 ( 16 )	88 ( -3 )	85 ( -3 )	75 ( -10 )	70 ( -5 )	80 ( 10 )	73 ( -7 )
一之宮	60	28 ( 9 )	39 ( 11 )	25 ( -14 )	18 ( -7 )	16 ( -2 )	35 ( 19 )	30 ( -5 )
久々野	60	26 ( 10 )	20 ( -6 )	20 ( 0 )	19 ( -1 )	18 ( -1 )	26 ( 8 )	24 ( -2 )
朝日	60	42 ( 14 )	48 ( 6 )	36 ( -12 )	32 ( -4 )	30 ( -2 )	48 ( 18 )	38 ( -10 )
高根	90	75 ( 9 )	77 ( 2 )	68 ( -9 )	64 ( -4 )	64 ( 0 )	76 ( 12 )	74 ( -2 )
国府	60	65 ( 15 )	70 ( 5 )	60 ( -10 )	56 ( -4 )	50 ( -6 )	60 ( 10 )	55 ( -5 )
上宝	150	65 ( 13 )	66 ( 1 )	57 ( -9 )	50 ( -7 )	48 ( -2 )	60 ( 12 )	53 ( -7 )

 警戒積雪深に達しているもの。

( )内は、前日データからの増減


令和3年度

高山市内における積雪深の測定結果

測定時間は午前8時30分

単位:cm

	警戒 積雪深	2月13日	2月14日	2月15日	2月16日	2月17日	2月18日	2月19日
高山	60	26 ( -1 )	33 ( 7 )	26 ( -7 )	26 ( 0 )	32 ( 6 )	48 ( 16 )	30 ( -18 )
丹生川	60	61 ( 3 )	58 ( -3 )	47 ( -11 )	48 ( 1 )	56 ( 8 )	81 ( 25 )	70 ( -11 )
清見	90	60 ( 0 )	63 ( 3 )	60 ( -3 )	55 ( -5 )	66 ( 11 )	83 ( 17 )	73 ( -10 )
莊川	150	65 ( -8 )	73 ( 8 )	60 ( -13 )	81 ( 21 )	98 ( 17 )	118 ( 20 )	102 ( -16 )
一之宮	60	25 ( -5 )	32 ( 7 )	20 ( -12 )	18 ( -2 )	25 ( 7 )	33 ( 8 )	24 ( -9 )
久々野	60	23 ( -1 )	33 ( 10 )	25 ( -8 )	21 ( -4 )	34 ( 13 )	45 ( 11 )	30 ( -15 )
朝日	60	37 ( -1 )	50 ( 13 )	37 ( -13 )	37 ( 0 )	47 ( 10 )	68 ( 21 )	48 ( -20 )
高根	90	73 ( -1 )	83 ( 10 )	80 ( -3 )	82 ( 2 )	88 ( 6 )	115 ( 27 )	100 ( -15 )
国府	60	50 ( -5 )	55 ( 5 )	47 ( -8 )	45 ( -2 )	55 ( 10 )	75 ( 20 )	60 ( -15 )
上宝	150	51 ( -2 )	62 ( 11 )	52 ( -10 )	54 ( 2 )	64 ( 10 )	84 ( 20 )	68 ( -16 )

 警戒積雪深に達しているもの。

( )内は、前日データからの増減


令和3年度

高山市内における積雪深の測定結果

測定時間は午前8時30分

単位:cm

	警戒 積雪深	2月20日	2月21日	2月22日	2月23日	2月24日	2月25日	2月26日
高山	60	34 ( 4 )	38 ( 4 )	37 ( -1 )	38 ( 1 )	33 ( -5 )	32 ( -1 )	29 ( -3 )
丹生川	60	60 ( -10 )	62 ( 2 )	64 ( 2 )	64 ( 0 )	61 ( -3 )	60 ( -1 )	59 ( -1 )
清見	90	70 ( -3 )	73 ( 3 )	73 ( 0 )	80 ( 7 )	75 ( -5 )	70 ( -5 )	67 ( -3 )
莊川	150	100 ( -2 )	100 ( 0 )	104 ( 4 )	102 ( -2 )	95 ( -7 )	90 ( -5 )	85 ( -5 )
一之宮	60	25 ( 1 )	30 ( 5 )	30 ( 0 )	35 ( 5 )	33 ( -2 )	33 ( 0 )	30 ( -3 )
久々野	60	33 ( 3 )	34 ( 1 )	38 ( 4 )	45 ( 7 )	38 ( -7 )	38 ( 0 )	36 ( -2 )
朝日	60	55 ( 7 )	53 ( -2 )	53 ( 0 )	66 ( 13 )	63 ( -3 )	52 ( -11 )	48 ( -4 )
高根	90	120 ( 20 )	112 ( -8 )	100 ( -12 )	115 ( 15 )	108 ( -7 )	100 ( -8 )	100 ( 0 )
国府	60	65 ( 5 )	73 ( 8 )	70 ( -3 )	65 ( -5 )	62 ( -3 )	60 ( -2 )	57 ( -3 )
上宝	150	76 ( 8 )	85 ( 9 )	80 ( -5 )	80 ( 0 )	76 ( -4 )	72 ( -4 )	64 ( -8 )

 警戒積雪深に達しているもの。

( )内は、前日データからの増減


令和3年度

高山市内における積雪深の測定結果

測定時間は午前8時30分

単位:cm

	警戒 積雪深	2月27日	2月28日	3月1日	3月2日	3月3日	3月4日	3月5日
高山	60	28 ( -1 )	26 ( -2 )	24 ( -2 )	22 ( -2 )	20 ( -2 )	18 ( -2 )	16 ( -2 )
丹生川	60	59 ( 0 )	58 ( -1 )	56 ( -2 )	53 ( -3 )	50 ( -3 )	48 ( -2 )	47 ( -1 )
清見	90	60 ( -7 )	63 ( 3 )	60 ( -3 )	58 ( -2 )	55 ( -3 )	52 ( -3 )	50 ( -2 )
荘川	150	77 ( -8 )	82 ( 5 )	74 ( -8 )	73 ( -1 )	72 ( -1 )	63 ( -9 )	61 ( -2 )
一之宮	60	28 ( -2 )	25 ( -3 )	23 ( -2 )	21 ( -2 )	20 ( -1 )	18 ( -2 )	8 ( -10 )
久々野	60	29 ( -7 )	28 ( -1 )	28 ( 0 )	25 ( -3 )	23 ( -2 )	20 ( -3 )	16 ( -4 )
朝日	60	43 ( -5 )	44 ( 1 )	41 ( -3 )	38 ( -3 )	35 ( -3 )	33 ( -2 )	28 ( -5 )
高根	90	98 ( -2 )	98 ( 0 )	95 ( -3 )	98 ( 3 )	95 ( -3 )	90 ( -5 )	88 ( -2 )
国府	60	55 ( -2 )	53 ( -2 )	50 ( -3 )	47 ( -3 )	43 ( -4 )	40 ( -3 )	40 ( 0 )
上宝	150	57 ( -7 )	60 ( 3 )	56 ( -4 )	54 ( -2 )	51 ( -3 )	48 ( -3 )	47 ( -1 )

 警戒積雪深に達しているもの。

( )内は、前日データからの増減


令和3年度

高山市内における積雪深の測定結果

測定時間は午前8時30分

単位:cm

	警戒 積雪深	3月6日	3月7日	3月8日	3月9日	3月10日	3月11日	3月12日
高山	60	19 ( 3 )	25 ( 6 )	14 ( -11 )	11 ( -3 )	7 ( -4 )	4 ( -3 )	0 ( -4 )
丹生川	60	44 ( -3 )	58 ( 14 )	51 ( -7 )	51 ( 0 )	50 ( -1 )	48 ( -2 )	45 ( -3 )
清見	90	55 ( 5 )	67 ( 12 )	55 ( -12 )	49 ( -6 )	45 ( -4 )	43 ( -2 )	43 ( 0 )
莊川	150	65 ( 4 )	92 ( 27 )	70 ( -22 )	63 ( -7 )	53 ( -10 )	50 ( -3 )	43 ( -7 )
一之宮	60	6 ( -2 )	10 ( 4 )	6 ( -4 )	0 ( -6 )	0 ( 0 )	0 ( 0 )	0 ( 0 )
久々野	60	14 ( -2 )	21 ( 7 )	12 ( -9 )	11 ( -1 )	8 ( -3 )	6 ( -2 )	3 ( -3 )
朝日	60	30 ( 2 )	37 ( 7 )	26 ( -11 )	23 ( -3 )	20 ( -3 )	16 ( -4 )	11 ( -5 )
高根	90	90 ( 2 )	94 ( 4 )	90 ( -4 )	88 ( -2 )	84 ( -4 )	82 ( -2 )	79 ( -3 )
国府	60	40 ( 0 )	50 ( 10 )	40 ( -10 )	37 ( -3 )	32 ( -5 )	27 ( -5 )	20 ( -7 )
上宝	150	47 ( 0 )	77 ( 30 )	69 ( -8 )	54 ( -15 )	47 ( -7 )	43 ( -4 )	40 ( -3 )

 警戒積雪深に達しているもの。

( )内は、前日データからの増減




令和3年度

高山市内における積雪深の測定結果

測定時間は午前8時30分

単位:cm

	警戒 積雪深	3月13日	3月14日	3月15日	3月16日	3月17日	3月18日	3月19日
高山	60	0 ( 0 )	0 ( 0 )	0 ( 0 )	0 ( 0 )	0 ( 0 )	0 ( 0 )	0 ( 0 )
丹生川	60	42 ( -3 )	39 ( -3 )	34 ( -5 )	30 ( -4 )	27 ( -3 )	23 ( -4 )	20 ( -3 )
清見	90	42 ( -1 )	28 ( -14 )	20 ( -8 )	15 ( -5 )	13 ( -2 )	10 ( -3 )	3 ( -7 )
荘川	150	33 ( -10 )	30 ( -3 )	20 ( -10 )	15 ( -5 )	10 ( -5 )	3 ( -7 )	0 ( -3 )
一之宮	60	0 ( 0 )	0 ( 0 )	0 ( 0 )	0 ( 0 )	0 ( 0 )	0 ( 0 )	0 ( 0 )
久々野	60	0 ( -3 )	0 ( 0 )	0 ( 0 )	0 ( 0 )	0 ( 0 )	0 ( 0 )	0 ( 0 )
朝日	60	7 ( -4 )	0 ( -7 )	0 ( 0 )	0 ( 0 )	0 ( 0 )	0 ( 0 )	0 ( 0 )
高根	90	74 ( -5 )	54 ( -20 )	40 ( -14 )	30 ( -10 )	18 ( -12 )	10 ( -8 )	0 ( -10 )
国府	60	15 ( -5 )	10 ( -5 )	0 ( -10 )	0 ( 0 )	0 ( 0 )	0 ( 0 )	0 ( 0 )
上宝	150	33 ( -7 )	28 ( -5 )	23 ( -5 )	14 ( -9 )	7 ( -7 )	5 ( -2 )	0 ( -5 )

 警戒積雪深に達しているもの。

( )内は、前日データからの増減


令和3年度

高山市内における積雪深の測定結果

測定時間は午前8時30分

単位:cm

	警戒 積雪深	3月20日	3月21日	3月22日	3月23日	3月24日	3月25日	3月26日
高山	60	0 ( 0 )	0 ( 0 )	0 ( 0 )	0 ( 0 )	0 ( 0 )	0 ( 0 )	0 ( 0 )
丹生川	60	15 ( -5 )	13 ( -2 )	13 ( 0 )	14 ( 1 )	11 ( -3 )	0 ( -11 )	0 ( 0 )
清見	90	0 ( -3 )	0 ( 0 )	0 ( 0 )	0 ( 0 )	0 ( 0 )	0 ( 0 )	0 ( 0 )
荘川	150	0 ( 0 )	0 ( 0 )	0 ( 0 )	0 ( 0 )	0 ( 0 )	0 ( 0 )	0 ( 0 )
一之宮	60	0 ( 0 )	0 ( 0 )	0 ( 0 )	0 ( 0 )	0 ( 0 )	0 ( 0 )	0 ( 0 )
久々野	60	0 ( 0 )	0 ( 0 )	1 ( 1 )	0 ( -1 )	0 ( 0 )	0 ( 0 )	0 ( 0 )
朝日	60	0 ( 0 )	0 ( 0 )	0 ( 0 )	0 ( 0 )	0 ( 0 )	0 ( 0 )	0 ( 0 )
高根	90	1 ( 1 )	0 ( -1 )	2 ( 2 )	1 ( -1 )	0 ( -1 )	0 ( 0 )	0 ( 0 )
国府	60	0 ( 0 )	0 ( 0 )	0 ( 0 )	0 ( 0 )	0 ( 0 )	0 ( 0 )	0 ( 0 )
上宝	150	0 ( 0 )	0 ( 0 )	0 ( 0 )	0 ( 0 )	0 ( 0 )	0 ( 0 )	0 ( 0 )

 警戒積雪深に達しているもの。

( )内は、前日データからの増減