

文化財めぐりウォークラリー

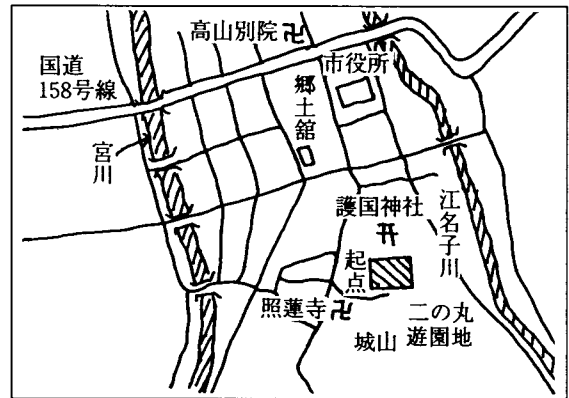
6 城山公園コース

〔行程〕 約1.2km

ほとんどが山道です。

〔出発・到着地〕 城山公園管理事務所前

お車の方は、二の丸児童遊園地駐車場を御利用下さい。



- 「文化めぐりウォークラリー」とはコマ図を見てコースを歩き、文化財や遺跡を見学し、郷土の歴史の学習をしてもらおうというものです。
- ラリーは設定された時間にどれだけ近いかを競うもので、決して走ったりする必要はありません。早すぎても遅すぎても減点の対象になります。

回り方と注意事項

- ◆別紙のコマ図に従って歩きます。コマ図と次のコマ図の間の交差点は、省略していますから直進してください。文化財やその土地をよく見学して回りましょう。
- ◆途中、CP（チェックポイント）では、問題用紙の文化財に関する問題を解いて進んで下さい。（ヒントは各文化財の説明板などにあります。）
- ◆各コマ図では、矢印（↑）の方向に進みますが、CPまで行って折り返すものは、戻りの進路を点線の矢印（⇄）で示しています。
- ◆コースを回った後は、解答用紙を高山市郷土館内、文化課へ直接お持ちになるか、郵送して下さい。

郵送・お問い合わせ先 ➡

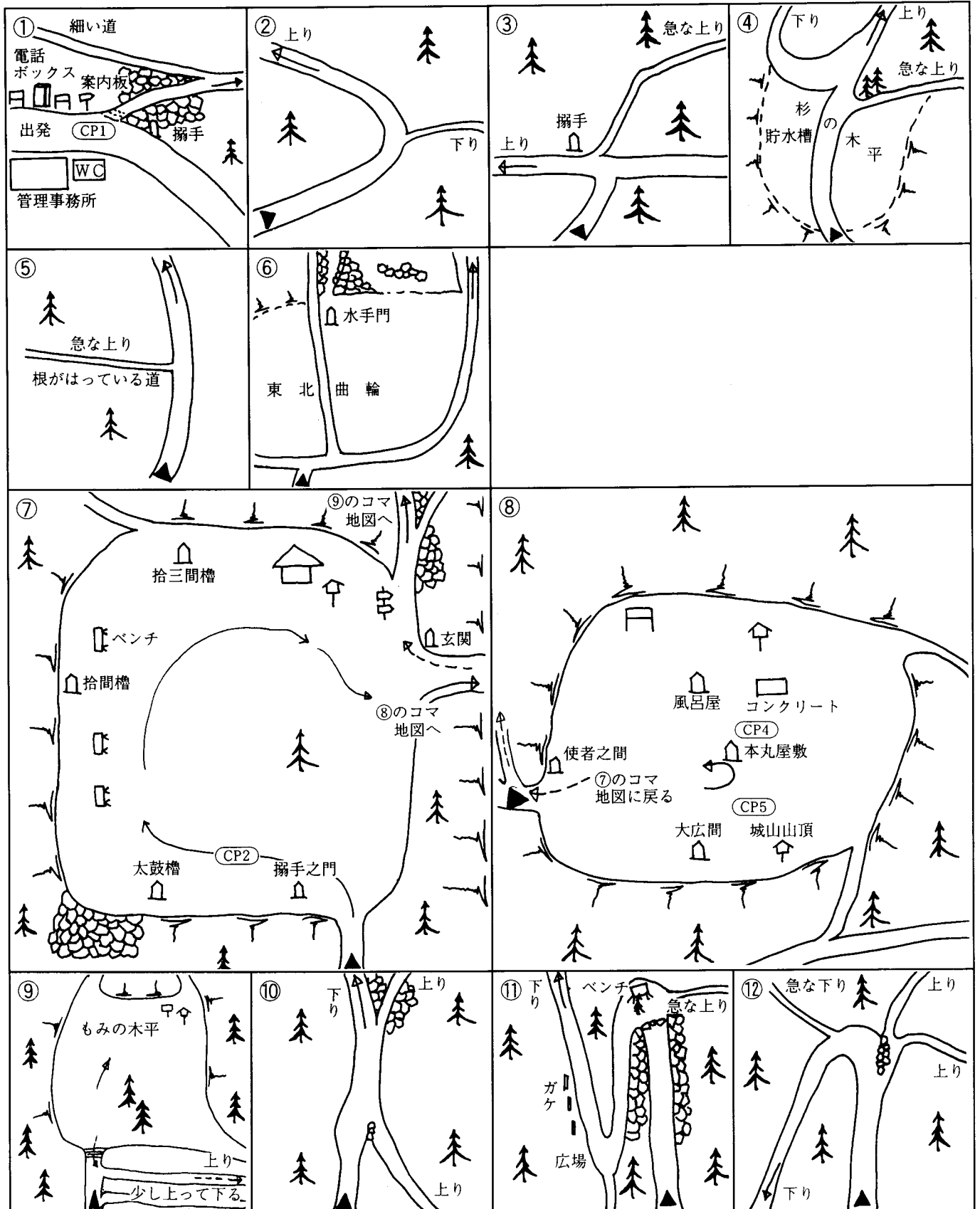
〒506-8555 高山市花岡町2丁目18番地
高山市教育委員会 文化財保護課
電話 0577-35-3156

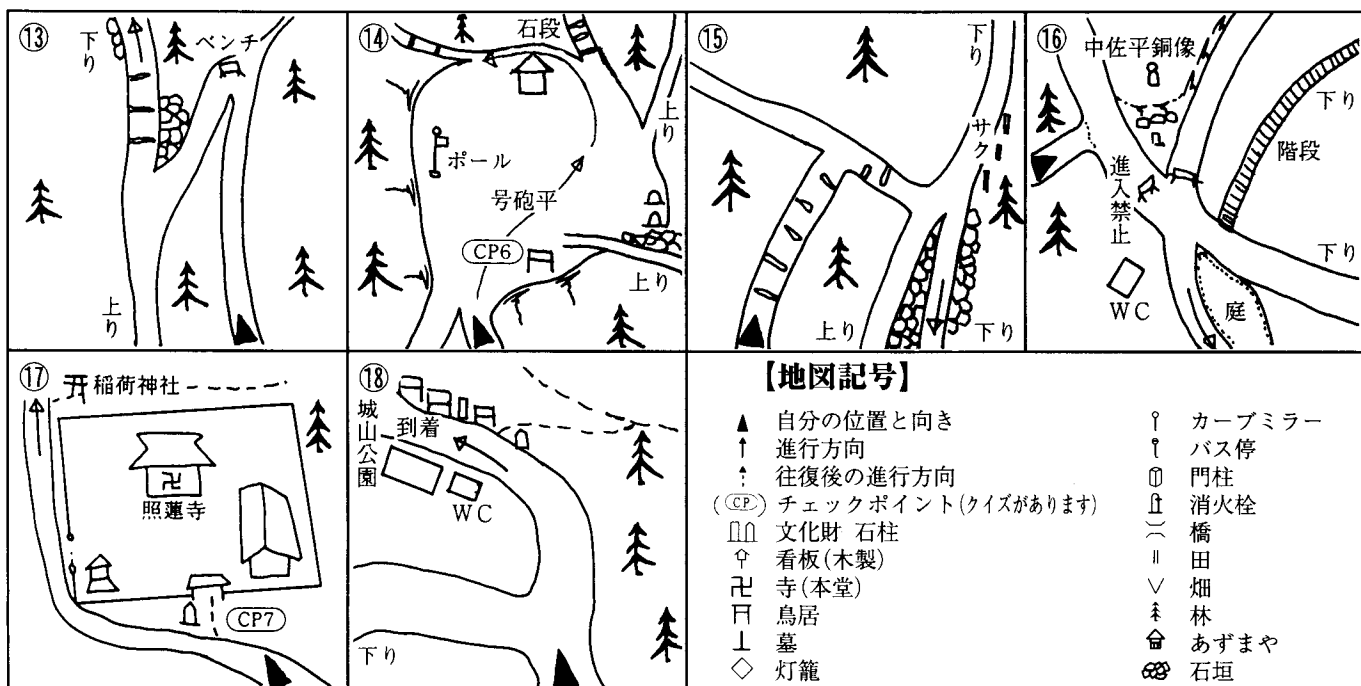
☆解答用紙を提出された方には、『高山市文化財地図』を差し上げます。

また異なるコースを3コース以上回られた方には、詳細な書籍『高山の文化財』を郵送いたします。

- 交通事故に気を付けましょう。特に交差点では左右確認を必ずしましょう。
 - 無断で農地や、個人の敷地に入らないようにしましょう。
 - 文化財を火災から守りましょう。タバコやゴミの投げ捨ては絶対にしないように。
 - 文化財に傷をつけたり、落書きをしたりしないようにしましょう。
- ……………健康づくりはまず歩くことから。心身の健康のためにご活用下さい。

高山市教育委員会 文化課
高山市健康づくり推進事業
高山市国民健康保険





解答用紙

6 城山公園コース

住所	
氏名	年齢 歳
TEL	
平成 年 月 日	
スタート時刻	:

CP 1. ①

②

CP 2.

CP 3.

CP 4.

CP 5.

CP 6.

CP 7.

ゴール時刻	:
所要時間	時間 分
コース	

高山市文化財めぐりウォークラリー

問題用紙●6城山公園コース

CP 1. ①城山公園とその周辺には、80種の野鳥が生息していますが、その中から3羽をあげてください。

②『高山城』といわれる前までは何城と呼ばれていたでしょう。

CP 2. 太鼓櫓と搦手之門には現在、礎石（建物の柱の下に据える大きくて平たい石）がいくつ残っているでしょう。

CP 3. 高山城は金森家何代にわたって治められていたでしょう。

CP 4. 金森家の高山城は、三町から100m高いところに本丸があります。ここで感じたことを書いて下さい。
（例）四方からよく音が聞こえる。

CP 5. もみの木平をさらに東の方へ下っていくと、岐阜県の名水に数えられる泉があります。何というでしょう。

CP 6. 号砲平に植えられている木を一つあげてください。

CP 7. 照蓮寺は何時代に建てられたでしょう。

ご苦労さまでした!!

← 他に回ったコースがあったらコース名を記入して下さい