

文化財めぐりウォークラリー

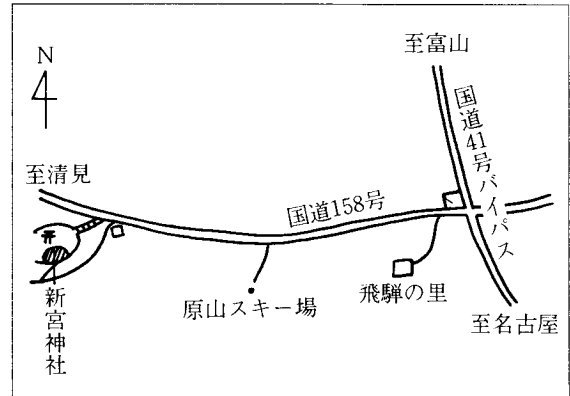
5 郡上街道・畑佐城コース

〔行程〕 約2.4km

城へ上がる急な山道や湿地が一部あります。

〔出発・到着地〕 新宮神社

お車の方は、新宮集落センター・新宮神社駐車場を御利用下さい。日中、いつでも利用できます。



- 「文化めぐりウォークラリー」とはコマ図を見てコースを歩き、文化財や遺跡を見学し、郷土の歴史の学習をしてもらおうというものです。
- ラリーは設定された時間にどれだけ近いかを競うもので、決して走ったりする必要はありません。早すぎても遅すぎても減点の対象になります。

回り方と注意事項

- ◆筆記用具と時計を各自でお持ち下さい。
- ◆別紙のコマ図に従って歩きます。コマ図と次のコマ図の間の交差点は、省略してますから直進してください。文化財やその土地をよく見学して回りましょう。
- ◆途中、CP（チェックポイント）では、問題用紙の文化財に関する問題を解いて進んで下さい。（ヒントは各文化財の説明板などにあります。）
- ◆各コマ図では、矢印（↑）の方向に進みますが、CPまで行って折り返すものは、戻りの進路を点線の矢印（↑）で示しています。
- ◆コースを回った後は、解答用紙を高山市郷土館内、文化課へ直接お持ちになるか、郵送して下さい。

郵送・お問い合わせ先 ➡

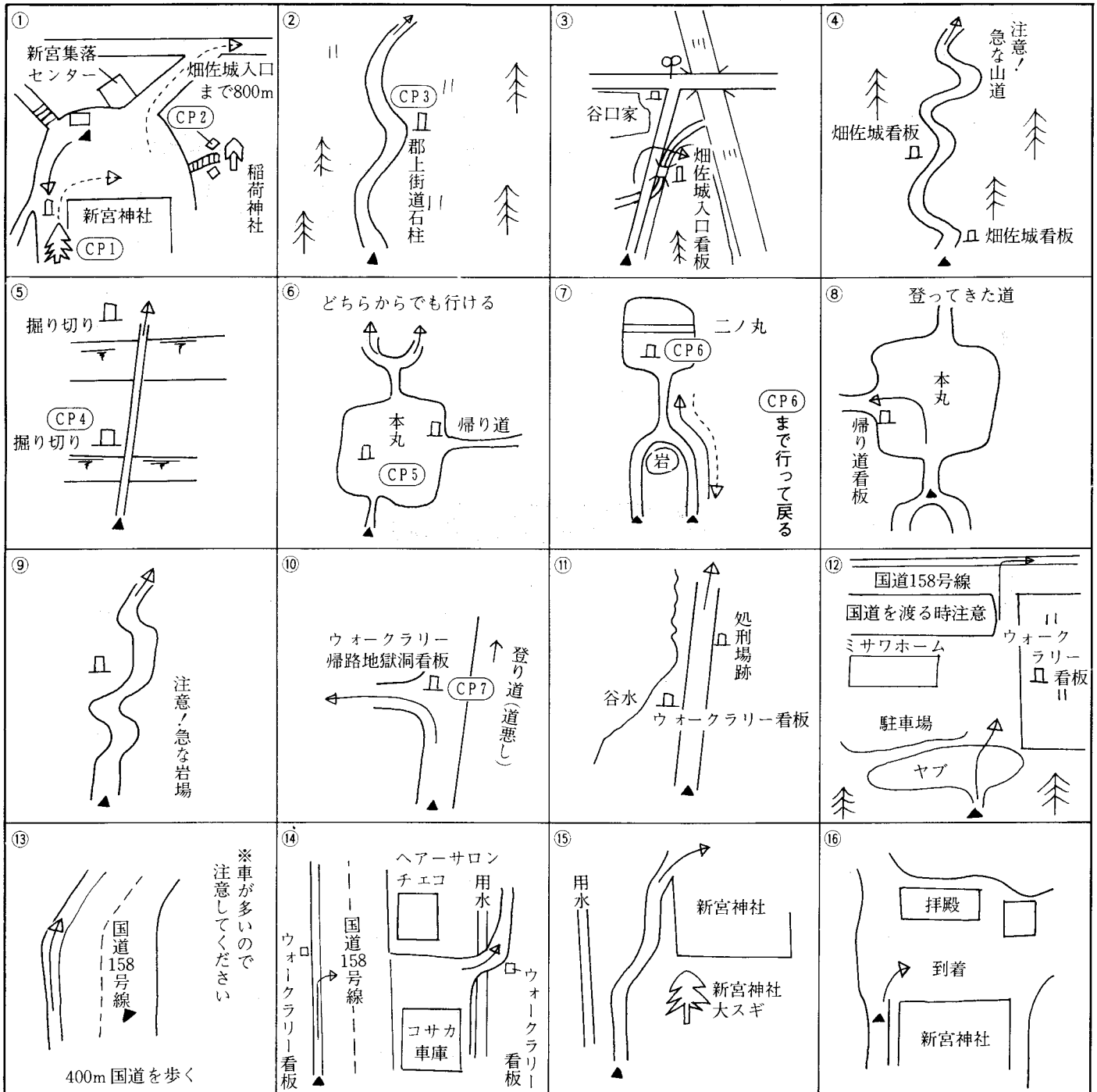
〒506-8555 高山市花岡町2丁目18番地
高山市教育委員会 文化財保護課
電話 0577-35-3156

☆解答用紙を提出された方には、『高山市文化財地図』を差し上げます。（初回のみ）
また異なるコースを3コース以上回られた方には、詳細な『高山市文化財図録』を郵送いたします。（図録発送は平成6年3月以降になります。）

- 小学生だけでは交通安全上危険なところもありますから、保護者の方がつきそってください。
 - 交通事故に気を付けましょう。特に交差点では左右確認を必ずしましょう。
 - 無断で農地や、個人の敷地に入らないようにしましょう。
 - 文化財を火災から守りましょう。タバコやゴミの投げ捨ては絶対にしないように。
 - 文化財に傷をつけたり、落書きをしたりしないようにしましょう。
- ……………健康づくりはまず歩くことから。心身の健康のためにご活用下さい。

高山市教育委員会 文化課
高山市健康づくり推進事業
高山市国民健康保険

文化財めぐりウォークラリー コマ図
5 郡上街道・畑佐城コース



【地図記号】

- | | |
|-------------------------|----------|
| ▲ 自分の位置と向き | ⤵ カーブミラー |
| ↑ 進行方向 | ⤴ バス停 |
| ↕ 往復後の進行方向 | ⊕ 門柱 |
| (CP) チェックポイント(クイズがあります) | ⚡ 消火栓 |
| □ 文化財 石柱 | ≡ 橋 |
| ⌒ 看板(木製) | 田 |
| 卍 寺(本堂) | ∨ 畑 |
| ⌚ 鳥居 | ⌒ 林 |
| ⌒ 墓 | ⌒ あずまや |
| ◇ 灯籠 | |

問題用紙 ● 5郡上街道・畑佐城コース

解答用紙

5郡上街道・畑佐城コース

住所	
氏名	年齢 歳
TEL	
日にち 平成 年 月 日	
スタート時刻	:

- CP 1. 新宮神社には市の文化財に指定されている大スギがありますが、高さは約何mでしょう。
- CP 2. 新宮神社の稲荷堂の前には、飛騨の代官が寄進した石灯籠があります。その代官とは誰でしょう。
- CP 3. この辺りには、昔の郡上街道のおもかげが残っています。郡上街道は高山からどこに通じていた道でしょう。
- CP 4. 堀切は何のためのものでしょう。
- CP 5. 本丸の広さは畳で何枚ぐらいですか。
- CP 6. 二ノ丸から見る景色はどうですか。
- CP 7. ウォークラリーは左へ折れて地獄洞の方へ下りますが、登る方の道は何という道の方向ですか。

CP 1. 約 m

CP 2.

CP 3.


CP 4.

CP 5. 枚ぐらい

CP 6.

CP 7.

ご苦労さまでした!!

他に回ったコースがあったらコース名を記入して下さい 

ゴール時刻	:
所要時間	時間 分

コース

コースを回った御感想をお書き下さい。(裏面に)