

文化財めぐりウォークラリー

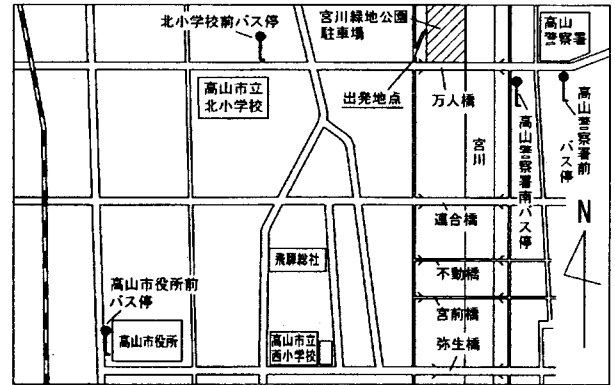
9 越中街道コース

〔行程〕 約 5.0 km

大部分が舗装された道で、少し坂道があります。

〔出発・到着地〕 宮川緑地公園

お車の方は、宮川緑地公園駐車場をご利用下さい。



- 「文化財めぐりウォークラリー」とは指定されたコースを歩き、問題を解きながら文化財について学んでいただくものです。
- 文化財に親しみながら健康づくりを行っていただくためのもので、決して走ったりする必要はありません。

回り方と注意事項

◇筆記用具をお持ち下さい。

◇別紙のコマ図に従って歩きます。コマ図とコマ図の間は、省略してあります。

◇CP（チェックポイント）で、解答用紙に問題の答えを記入してから進んでください。（ヒントは各文化財の説明板などにあります。）

◇各コマ図では、矢印（↑）の方向に進みますが、CPまで行って折り返すものは、戻りの進路を点線の矢印（⇄）で示してあります。

◇コースを回った後は、解答用紙を高山市役所 文化財課へ直接お持ちになるか、郵送して下さい。

郵送・お問い合わせ先



506-8555 高山市花岡町2丁目18番地
高山市教育委員会 文化財課
(0577)35-3156

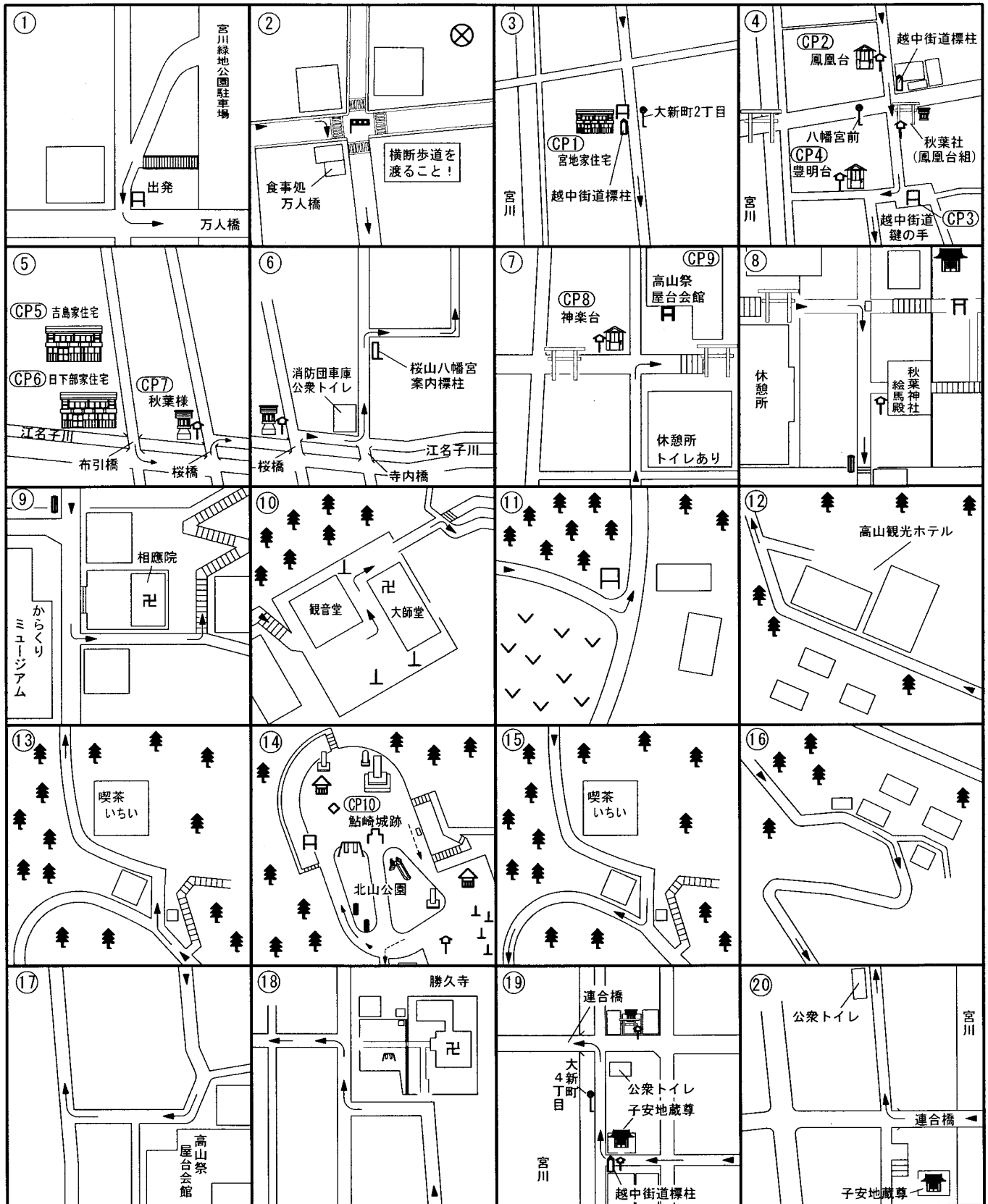
☆解答用紙を提出された方には、『高山市文化財地図』を差し上げます。（初回のみ）

また異なるコースを3コース以上回られた方には、文化財について詳細に紹介された『高山市文化財図録』と『高山の近代建築』を郵送いたします。

- 交通安全上危険なところもありますから、小学生以下の方々は保護者の方が付きそってください。
 - 交通ルールを守り事故防止に十分気をつけましょう。
 - 文化財を火災や盗難から守りましょう。
 - タバコやゴミの投げ捨ては絶対にしないようにしましょう。
 - 無断で他人の敷地に入らないようにしましょう。
-健康づくりはまず歩くことから。心身の健康のためにご活用下さい。

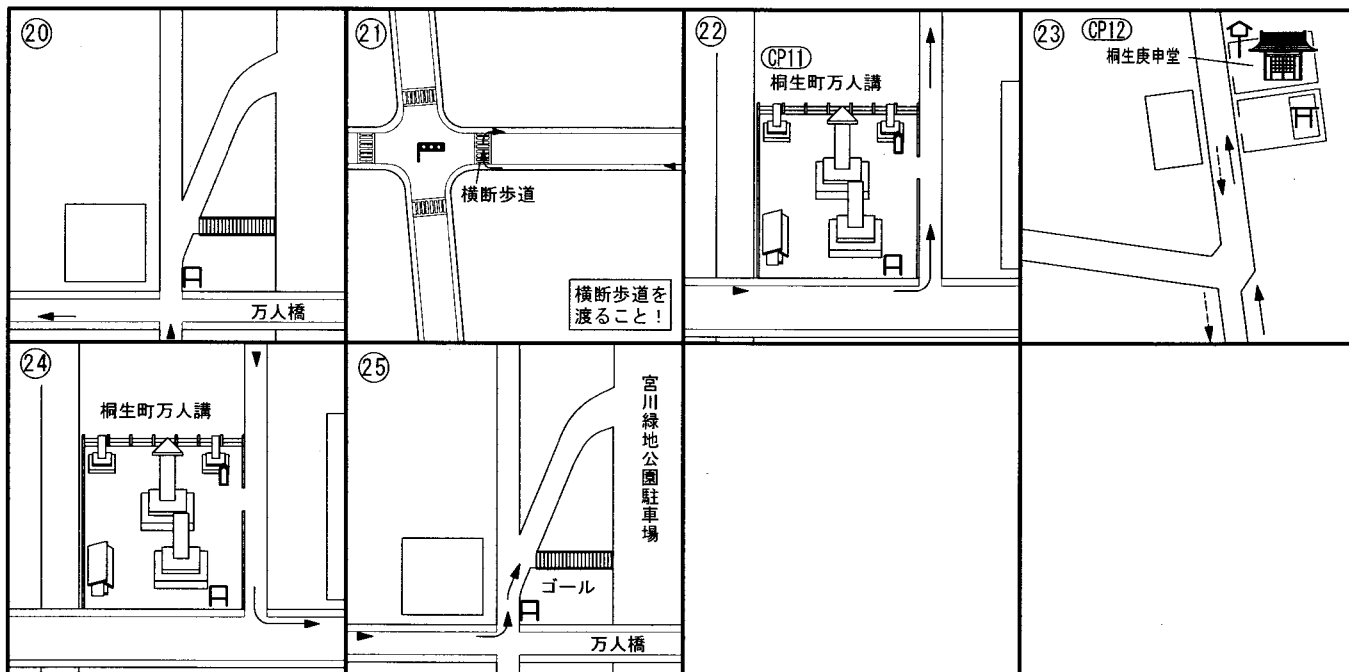
文化財めぐりウォークラリー コマ図

9 越中街道コース



文化財めぐりウォークラリー コマ図

9 越中街道コース



【地図記号】

▲ 自分の位置と向き	⌘ 神社	— 橋	⊗ 警察署
↑ 進行方向	⌚ 墓	田	⌘ 城跡
↑ 復路の進行方向	◇ 灯籠	∨ 畑	
ⒸP チェックポイント(問題あり)	♀ カーブミラー	≡ 林	
⌘ 文化財標柱	♀ バス停	⌘ あずまや	
⌘ 看板(木製)	⌘ 門柱	⌘ 看板(大型)	
⌘ 寺院	⌘ 消火栓	⌘ 信号機	

感想

☆この他にも7つのウォークラリーコースが設定されていますので、是非ご利用ください。
 ☆日本遺産スタンプラリーが新たにスタートしました。こちらもお利用をお待ちしております。

○バスをご利用される方へ

- 出発地点付近には下記バス停がありますので、ご利用ください。
- ・北小学校前バス停、高山警察署前バス停（のらマイカー、路線バス）
 - ・高山警察署前バス停（まちなみバス）
 - ・高山警察署南バス停（匠バス）

解答用紙

9 越中街道コース

住所
氏名
TEL

日にち 令和 年 月 日
スタート時刻 :

CP 1. _____

CP 2. _____

CP 3. _____

CP 4. _____

CP 5. _____

CP 6. _____

CP 7. _____

CP 8. _____

CP 9. _____

CP 10. _____

CP 11. _____

CP 12. _____

ゴール時刻 :

所要時間 時間 分

コース

コースを回った御感想をお書き
下さい。(裏面に)

問題用紙◎ 9 越中街道コース

- CP 1. 宮地家が行っていた仕事は商業の他に何がありますか？
- CP 2. 鳳凰台の見送りに使われている織物は何という織り方で織ったのでしょうか？
- CP 3. 道の形をこのような「鍵の手」にした理由は何でしょう？
- CP 4. 豊明台の胴部分を上から見た形はどのような形でしょう？
- CP 5. 吉島家住宅の内部にある、柱や梁、桁で構成されている空間を何と言うでしょう？
- CP 6. 日下部家住宅が建てられたのは何年でしょう？
- CP 7. 秋葉神社にはどのようなご利益があるでしょう？
- CP 8. 神楽台が祭の時に曳かれるのは行列のどこの部分でしょう？
- CP 9. 「高山祭の屋台行事」はユネスコの何に登録されているでしょうか？
- CP 10. この場所に陣を置いた金森氏が攻めようとした城は何という城でしょう？
- CP 11. 「万人講」の名前が付いた理由は何でしょう？
- CP 12. この道はかつて、現在でいう富山県につながる重要な道でしたが、何と呼ばれた道でしょう？

ご苦労様でした!!

他に回ったコースがあったらコース名を記入して下さい