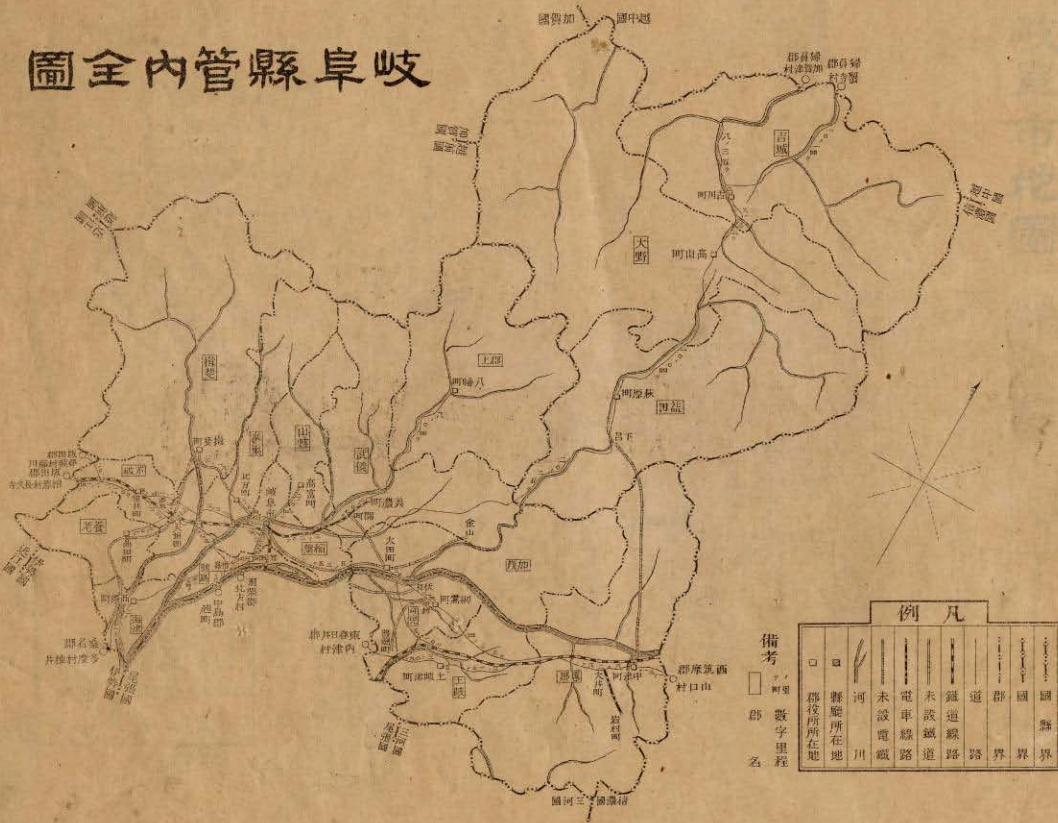


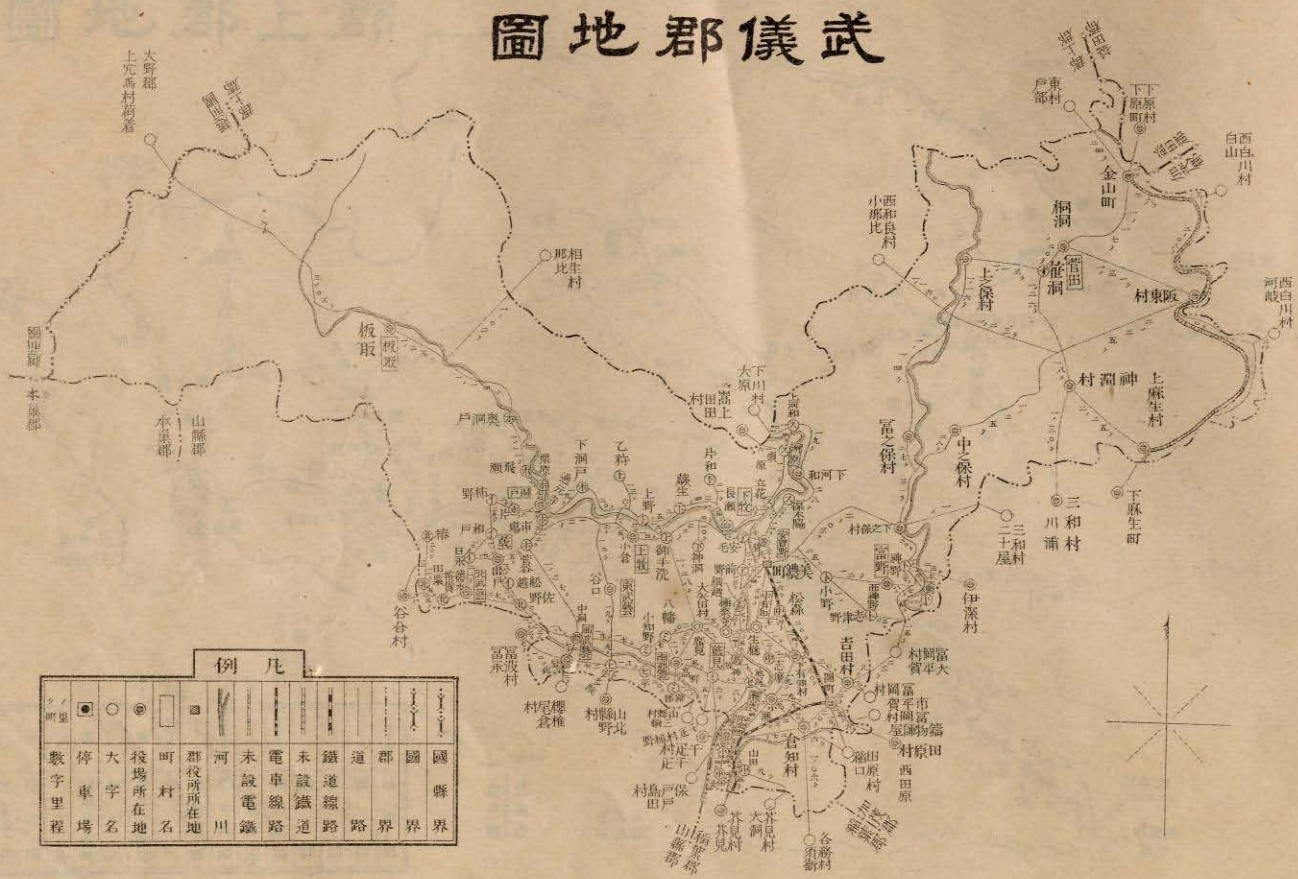
圖全內管縣阜岐



吉城 十九

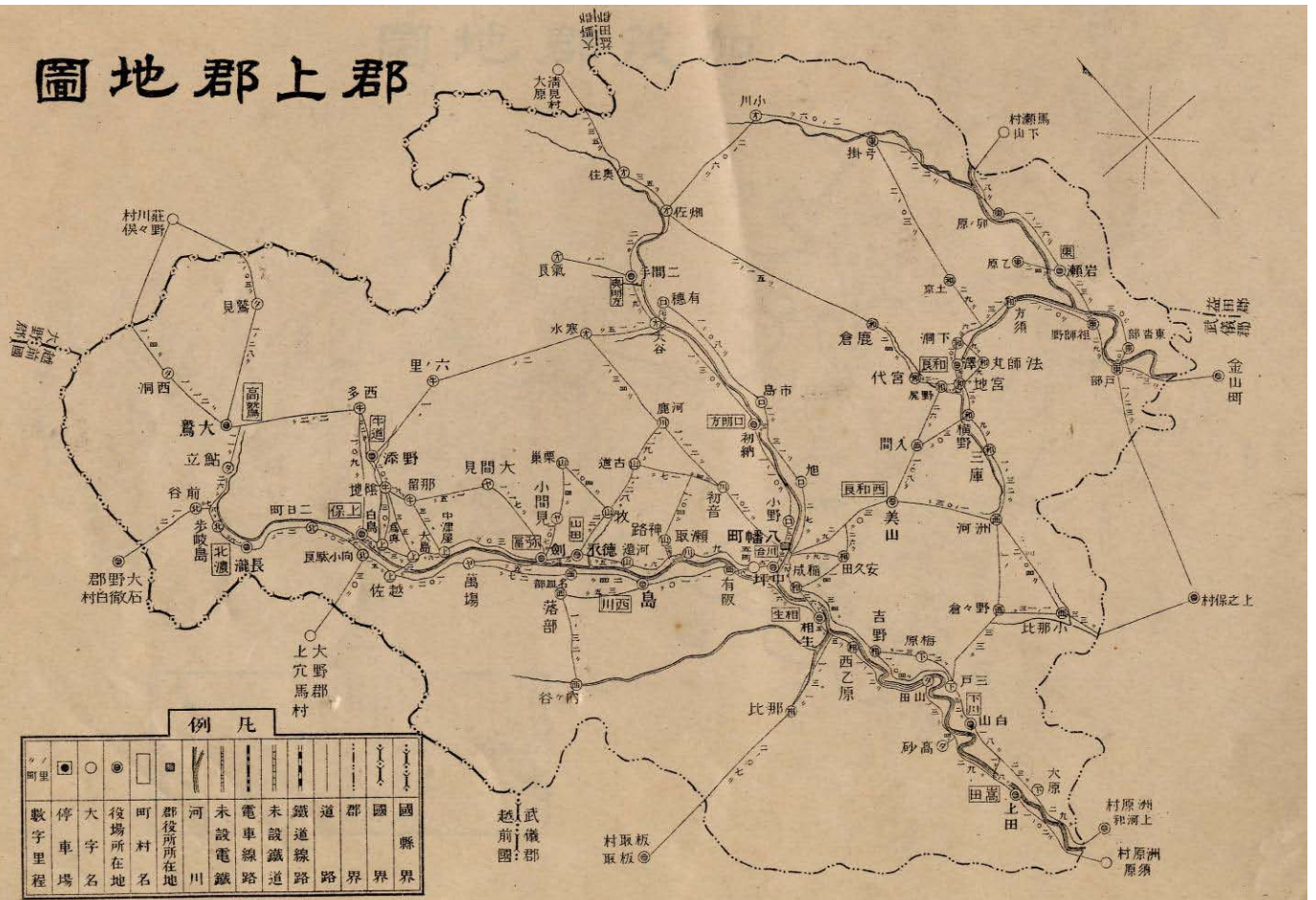
(第76圖)

圖地郡儀武



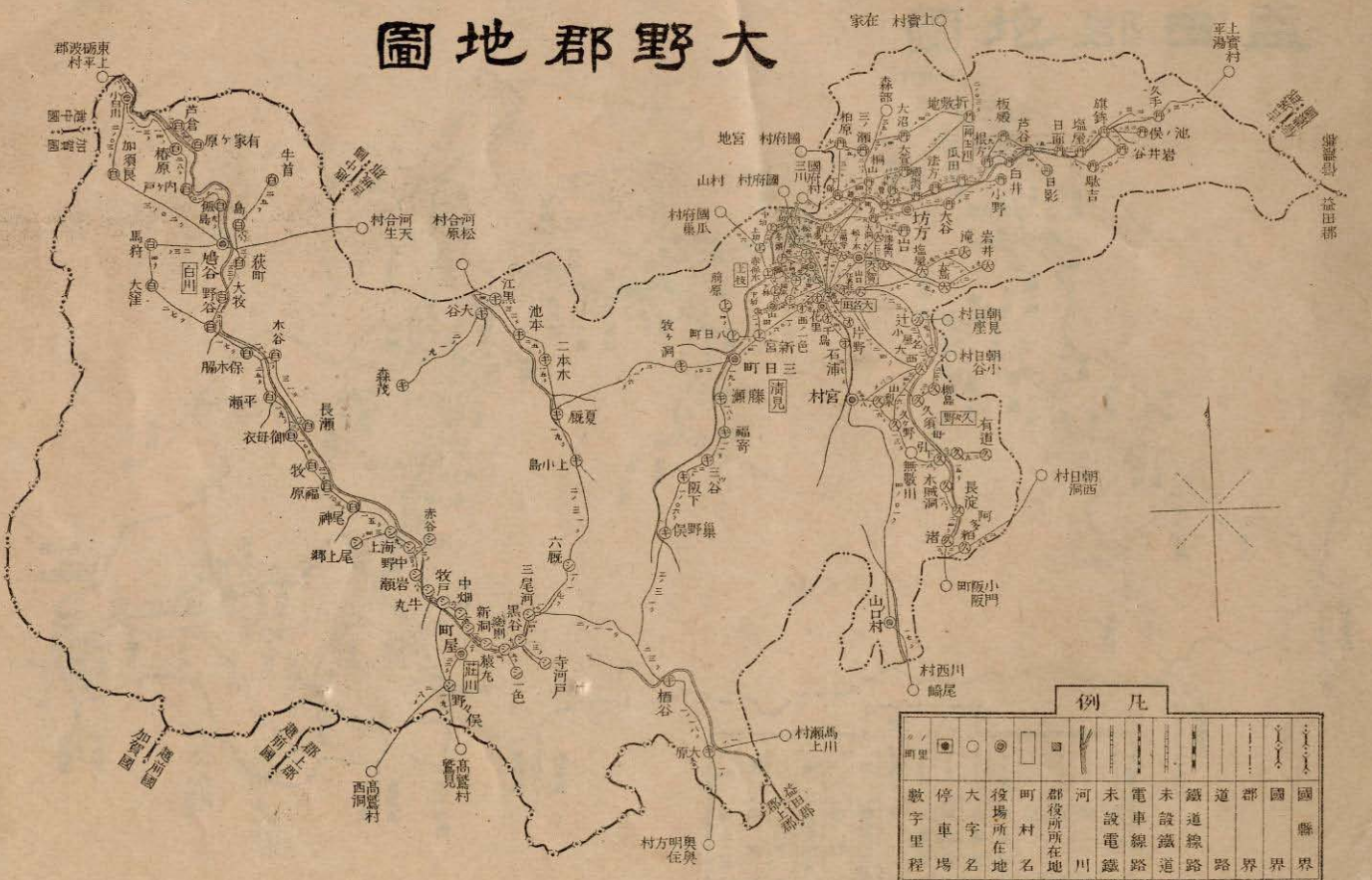
(第77圖)

郡上郡地圖



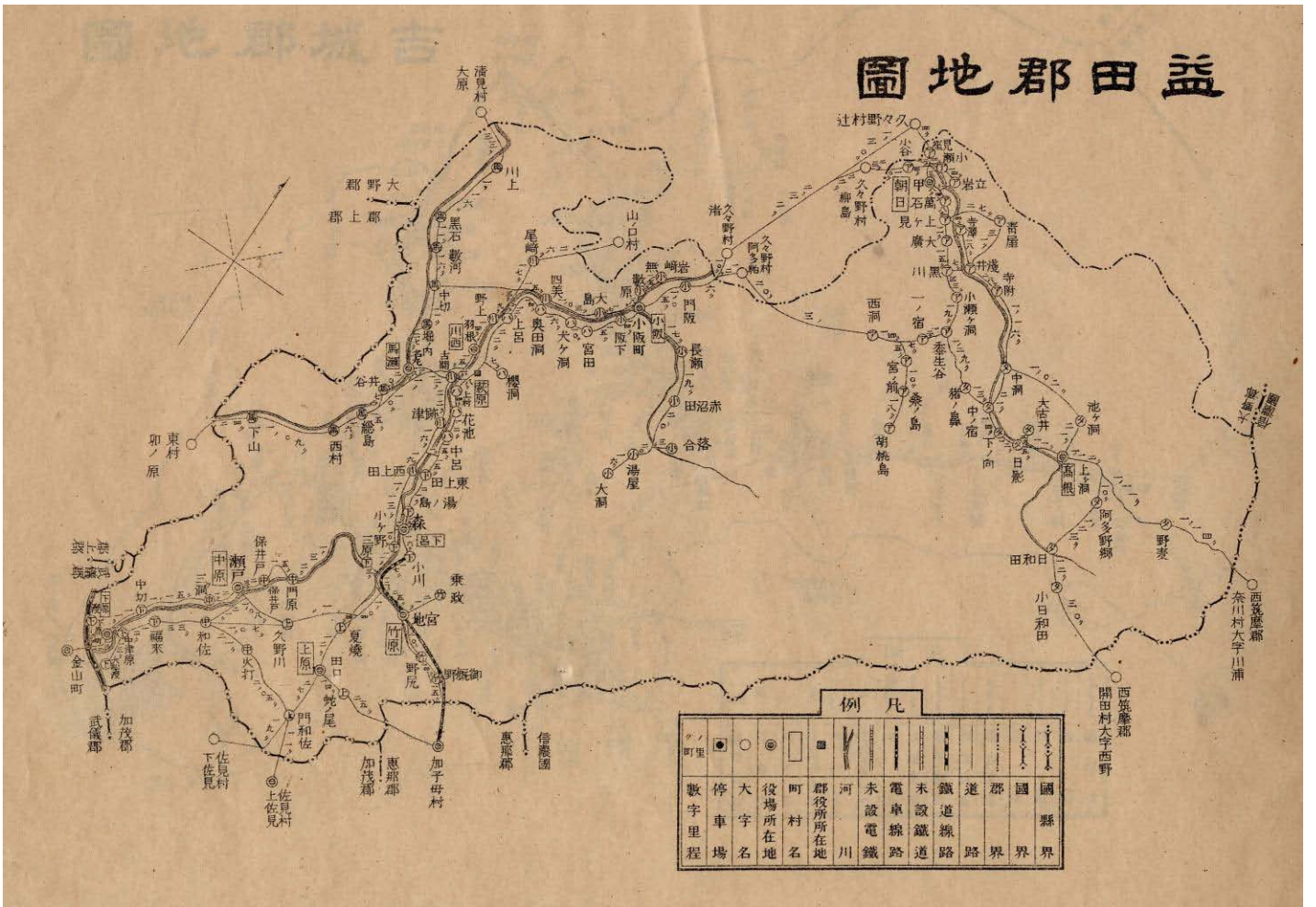
(第 78 圖)

大野郡地圖



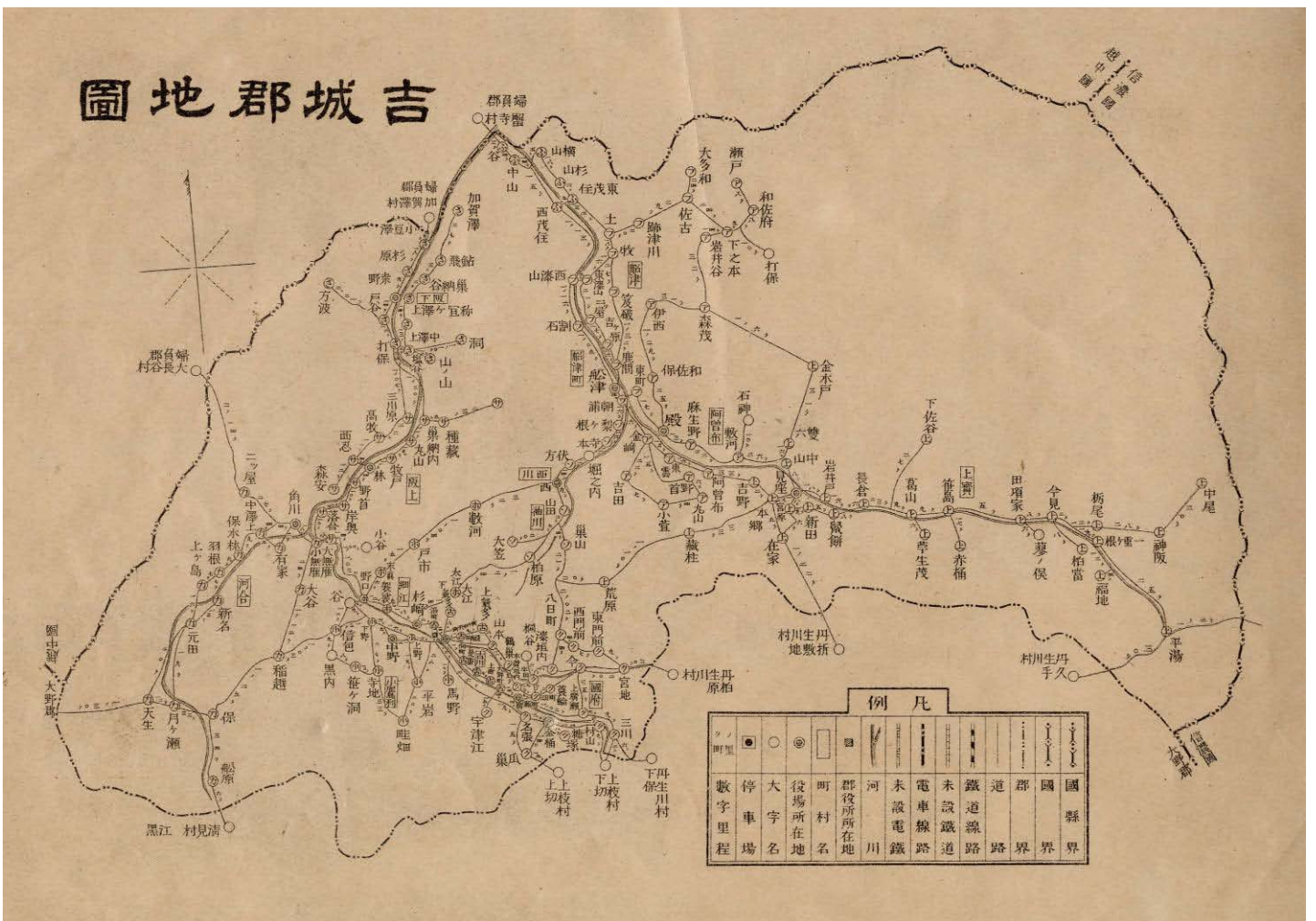
(第 79 圖)

益田郡地圖



(第 80 圖)

吉城郡地圖



(第 81 圖)

(49) 岐阜県管内郡別明細地図（第 76～81 図）

年代 大正 2 年（1913）5 月 1 日発行

寸法 17.9×26 総 19 頁の冊子

発行所 濃飛日報社

濃飛日報発展記念号附録

所蔵 高山市教育委員会

この冊子には、岐阜市のほか、18 郡の簡略地図が掲載される。郡内の町村界は示されていない。村名と在所、里程が小さな文字で記される。

第 76 図は岐阜県全体図である。

第 77 図は武儀郡、第 78 図は郡上郡で、飛騨に編入された金山町があるので掲載をした。また、大野郡の荘川村、清見村、益田郡、武儀郡と接し、街道の接続がある。

第 79 図は大野郡、第 80 図は益田郡、第 81 図は吉城郡である。

大正 2 年当時の宿場、主要在所間の里程がわかる交通地図である。

※掲載されている情報（文章、写真など）は、著作権法上認められた例外を除き、高山市教育委員会に無断で複製・引用・転用・転載などの利用をすることはできません。